

425.841

Casos confirmados con pruebas PCR



375.151

***Pacientes recuperados**

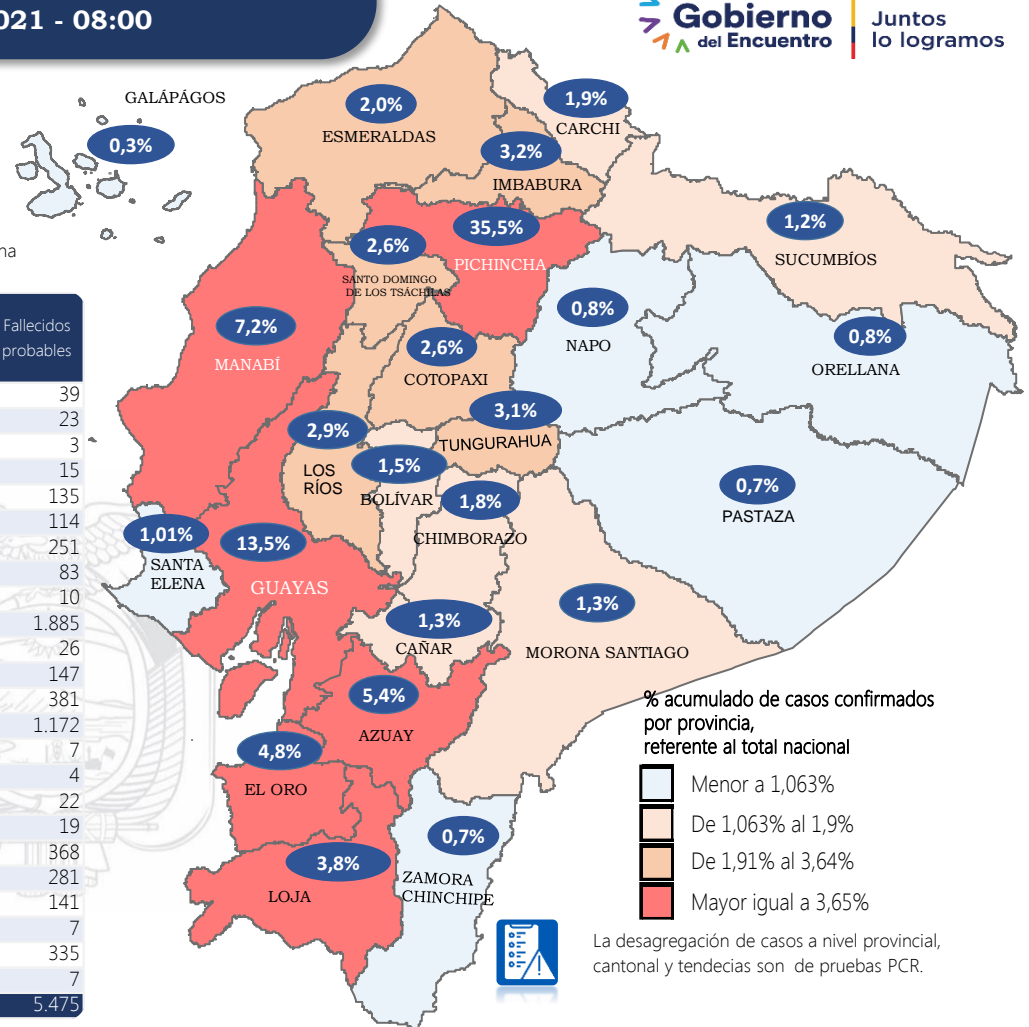


Se han tomado **1.421.445** muestras para RT-PCR.

Este indicador, de actualización diaria, reporta el número acumulado de las muestras tomadas para la realización de la prueba RT-PCR en los laboratorios autorizados en Ecuador. Cabe indicar que puede existir más de una muestra por persona durante el proceso diagnóstico.

Provincia	Confirmados por RT-PCR	Fallecidos confirmados por RT-PCR	Fallecidos probables
Azuay	23.088	486	39
Bolívar	6.475	106	23
Carchi	7.930	266	3
Cañar	5.600	133	15
Chimborazo	7.843	518	135
Cotopaxi	11.084	506	114
El Oro	20.528	1.041	251
Esmeraldas	8.311	379	83
Galápagos	1.441	10	10
Guayas	57.322	2.623	1.885
Imbabura	13.770	394	26
Loja	16.147	540	147
Los Ríos	12.200	471	381
Manabí	30.767	2.427	1.172
Morona Santiago	5.688	57	7
Napo	3.201	104	4
Orellana	3.210	83	22
Pastaza	3.165	84	19
Pichincha	151.313	3.027	368
Santa Elena	4.313	417	281
Sto. Domingo Tsáchilas	11.187	664	141
Sucumbios	5.169	171	7
Tungurahua	13.307	469	335
Zamora Chinchipe	2.782	94	7
Total	425.841	15.070	5.475

A fin de facilitar la lectura del indicador "casos fallecidos" y proporcionar la información desagregada por provincias se desglosa el número de fallecidos con Covid-19 confirmados por una prueba RT-PCR y los fallecidos probables con Covid-19.



*Detalle de fallecidos

Confirmados	Probables	Total
15.070	5.475	20.545

*Fallecidos por Covid-19: corresponde a los fallecidos confirmados con una prueba RT-PCR positiva, fallecidos probables que son las personas con síntomas, otras pruebas de laboratorio o imagen relacionados a Covid-19, sin una prueba RT-PCR.



942.838

Total casos descartados



44.815

Casos con alta hospitalaria



958

Hospitalizados estables



520

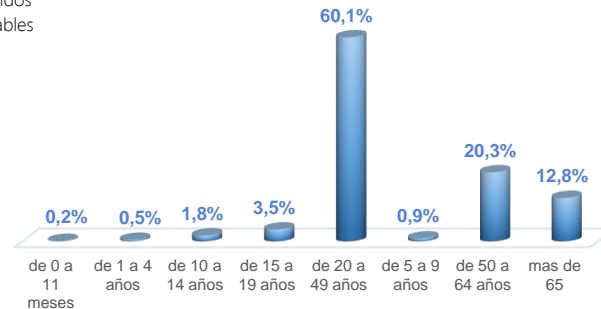
Hospitalizados pronóstico reservado



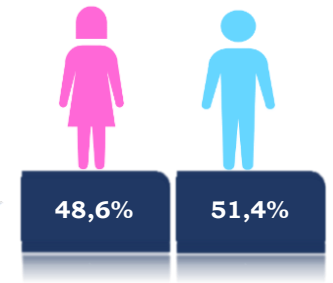
Llamadas 171, relacionadas a Covid 19	Teleconsulta	Atenciones en establecimientos de salud - MSP	Seguimiento telefónico	Seguimiento en domicilio
2.050.444	138.093	27.388	475.858	132.227


- Llamadas al 171 relacionadas a Covid-19: número de llamadas (acumuladas) atendidas por la plataforma 171 relacionadas a Covid-19.
- Teleconsulta: ciudadanos atendidos a través del APP SALUDEDEC y por un médico del 171.
- Atenciones en establecimientos de salud del MSP: citas agendadas a través del 171 en establecimientos del primer nivel de atención.
- Seguimiento telefónico: llamadas a pacientes con diagnóstico confirmado, seguidos vía telefónica en primer nivel, por un profesional del MSP.
- Seguimiento en domicilio: visitas domiciliarias a pacientes con diagnóstico confirmado, desde el primer nivel de atención, por un profesional del MSP.

Casos confirmados por grupo etario

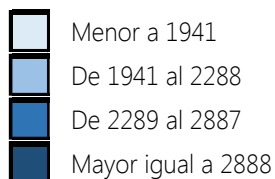
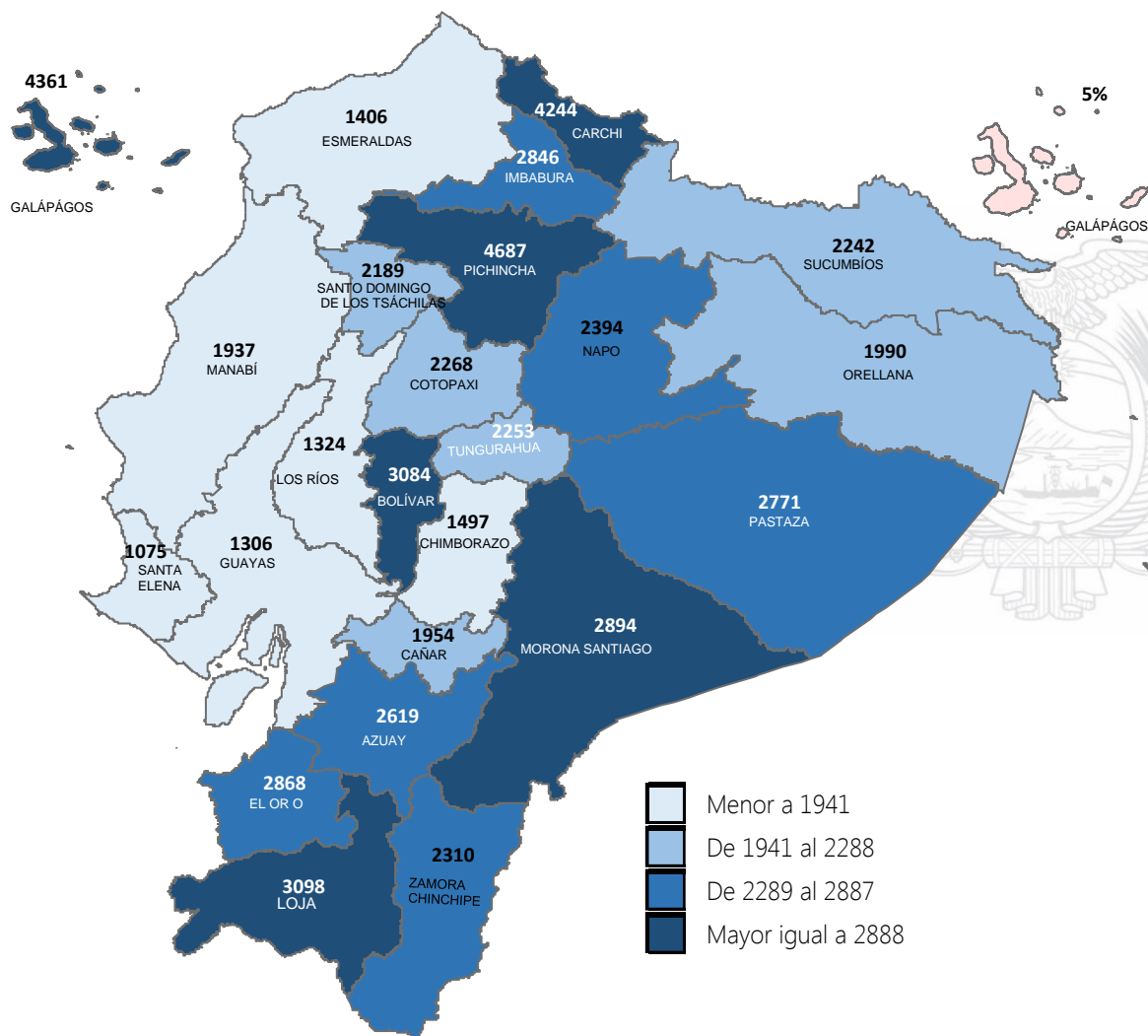


Casos confirmados por sexo

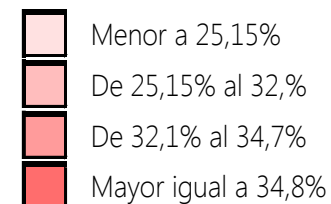
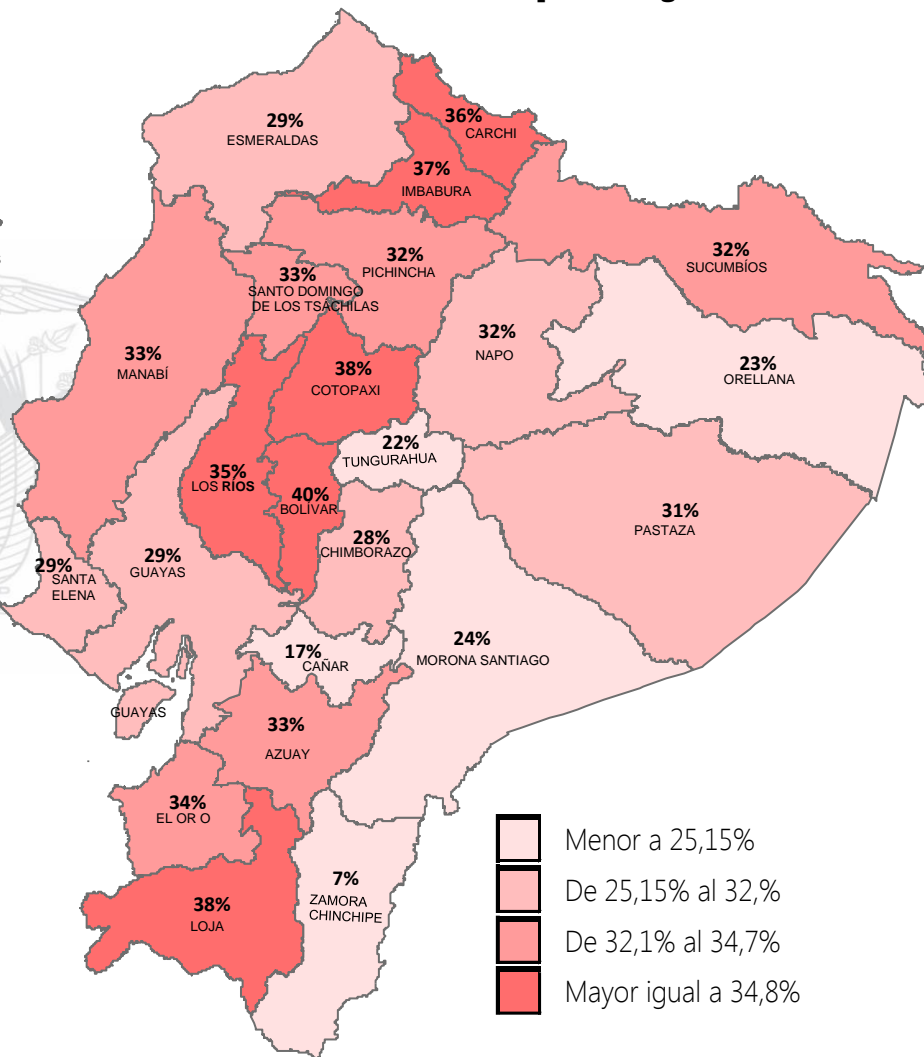




Tasa de incidencia acumulada de casos COVID-19 por cada 100.000 habitantes



Porcentaje de positividad de pruebas RT-PCR en las últimas cuatro semanas epidemiológicas




La tasa de incidencia acumulada de casos COVID-19 se define como el número de casos confirmados que se presentan por cada 100.000 habitantes, en cada provincia. Se considera la población INEC proyectada al

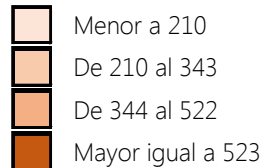
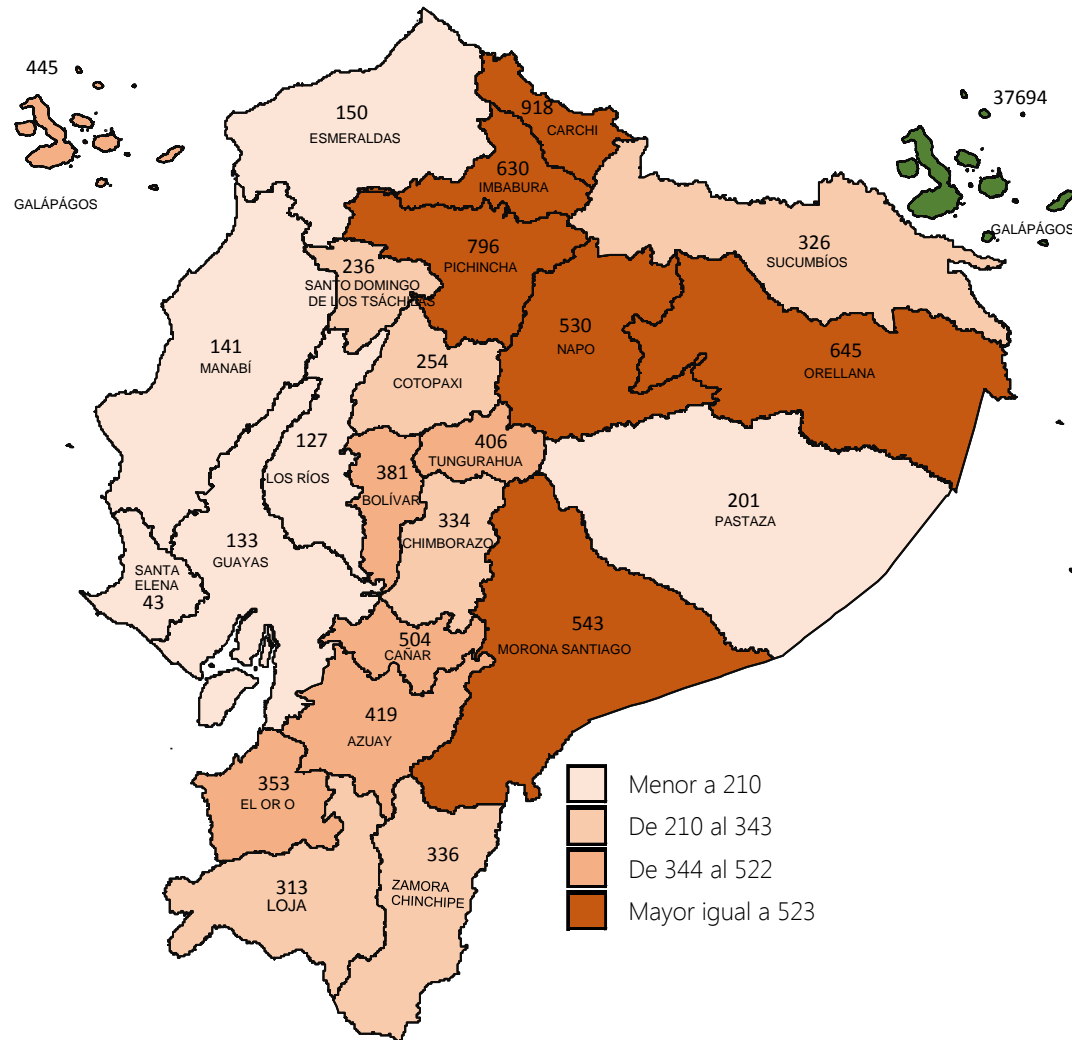


Tasa de positividad: Es el número de resultados positivos de las pruebas RT-PCR del total de muestras con resultado, expresado en porcentaje.

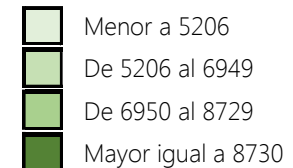
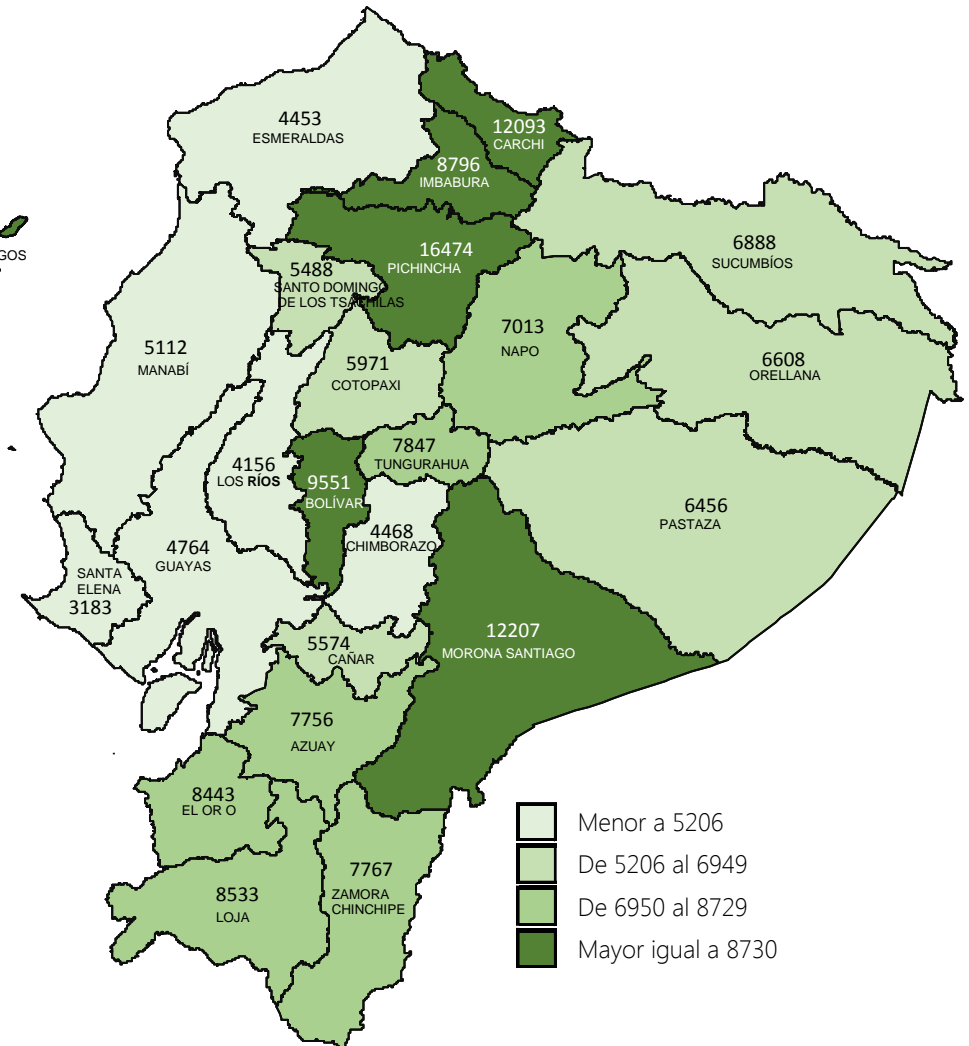
Esta información se actualizará los días domingo, al cierre de la semana epidemiológica.



Tasa de cobertura de pruebas RT-PCR en las 4 últimas semanas epidemiológicas



Tasa de cobertura de pruebas RT-PCR acumulada



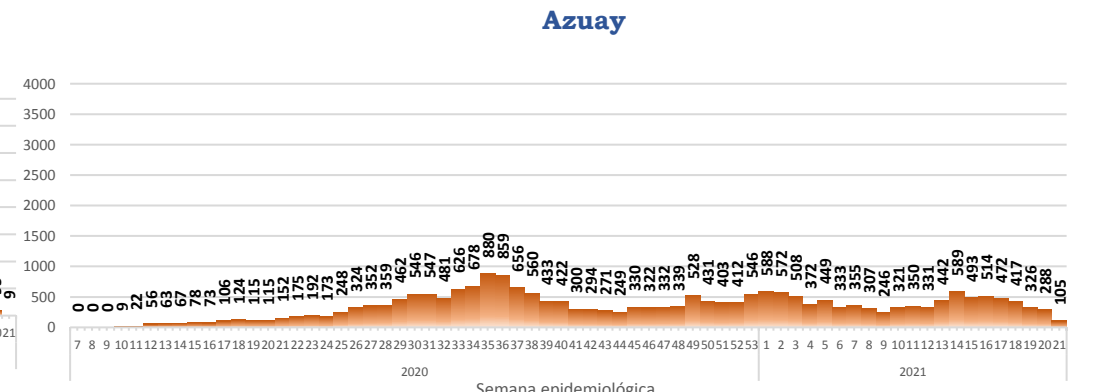
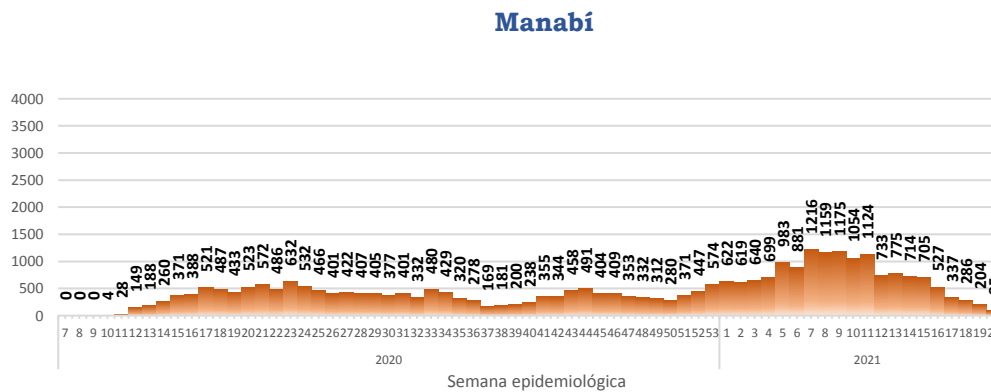
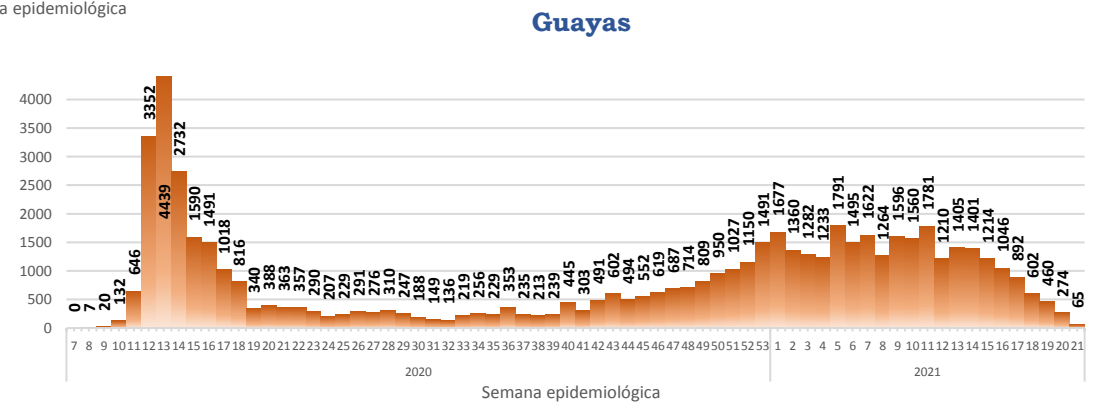
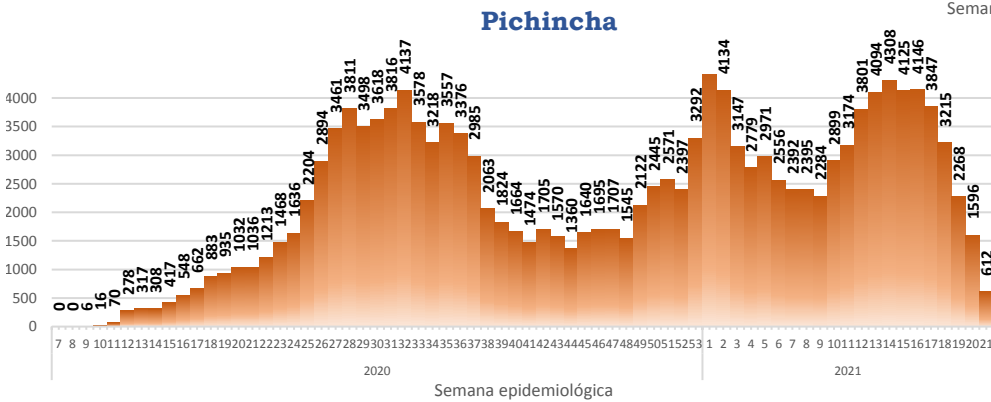
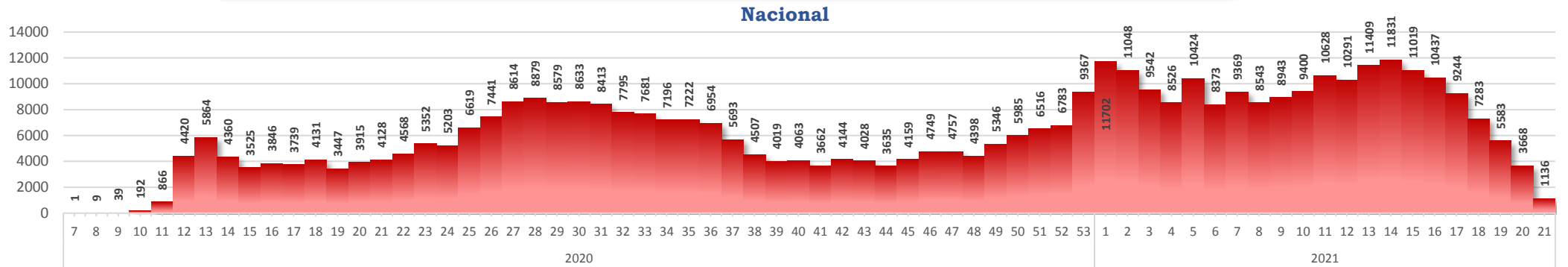

Tasa de cobertura de pruebas RT-PCR 4 últimas semanas epidemiológicas:

Es el número pruebas RT-PCR realizadas en las últimas 4 semanas epidemiológicas, dividido para el total de la población de la Provincia y multiplicado por 100.000 habitantes.




Tasa de cobertura de pruebas RT-PCR acumulada:

Es el número pruebas RT-PCR realizadas acumulado desde el inicio de la Pandemia en el Ecuador hasta la última semana epidemiológica, dividido para el total de la población de la Provincia y multiplicado por 100.000 habitantes.



Curva epidemiológica de casos confirmados Covid-19, nos permite conocer la evolución de los casos confirmados con COVID-19 a lo largo de la pandemia, agrupados por semana epidemiológica, tomando en cuenta la fecha de inicio de síntomas.
 Semana epidemiológica: Es un periodo de tiempo adoptado a nivel internacional; inicia en domingo y termina en sábado y nos permite analizar la evolución de las enfermedades o eventos, sujetos a vigilancia epidemiológica.



Región Costa

Provincia/Cantón	Confirmado
El Oro	20528
Arenillas	727
Atahualpa	370
Balsas	272
Chilla	24
El Guabo	585
Huaquillas	968
Las Lajas	80
Machala	10075
Marcabellí	178
Pasaje	1587
Piñas	1299
Portovelo	901
Santa Rosa	2362
Zaruma	1100
Esmeraldas	8311
Atacames	595
Eloy Alfaro	391
Esmeraldas	4739
Muisne	214
Quinindé	1841
Rioverde	325
San Lorenzo	206
Guayas	57322
Alfredo Baquerizo Moreno	144
Balao	278
Balzar	683
Colimes	239
Crmel. Marcelino Maridueña	83
Daule	1809
Duran	3232
El Triunfo	730
Empalme	1152
Gral. Antonio Elizalde	507
Guayaquil	38243
Isidro Ayora	125
Lomas De Sargentillo	142
Milagro	3254
Naranjal	1322
Naranjito	441
Nobol	90
Palestina	129
Pedro Carbo	864
Playas	528
Salitre	735
Samborondón	1756
San Jacinto De Yaguachi	543
Santa Lucía	152
Simón Bolívar	141
Los Ríos	12200
Baba	338
Babahoyo	3698
Buena Fe	737
Mocache	146
Montalvo	478
Palenque	367
Puebloviejo	336
Quevedo	2506
Quinsaloma	343
Urdaneta	496
Valencia	524
Ventanas	1326
Vinces	905

Manabí	30767
24 De Mayo	855
Bolívar	728
Chone	3243
El Carmen	976
Flavio Alfaro	417
Jama	195
Jaramijó	208
Jipijapa	1631
Junín	459
Manta	4094
Montecristi	758
Olmedo	417
Paján	507
Pedernales	566
Pichincha	528
Portoviejo	10185
Puerto López	449
Rocafuerte	1350
San Vicente	311
Santa Ana	1023
Sucre	1248
Tosagua	619
Santa Elena	4313
La Libertad	1434
Salinas	1031
Santa Elena	1848
S. Dom. De Los Tsáchilas	11187
La Concordia	1259
Santo Domingo	9928
Total general	144628

Región Sierra

Provincia/Cantón	Confirmado
Azuay	23088
Camilo Ponce Enríquez	482
Chordeleg	174
Cuenca	17877
El Pan	136
Girón	302
Guachapala	233
Gualaceo	955
Nabón	159
Oña	35
Paute	1102
Pucara	115
San Fernando	95
Santa Isabel	791
Sevilla De Oro	302
Sigsig	330
Bolívar	6475
Caluma	877
Chillanes	471
Chimbo	431
Echeandía	905
Guaranda	2608
Las Naves	409
San Miguel	774

Cañar	5600
Azogues	2754
Biblián	338
Cañar	1074
Déleg	77
El Tambo	316
La Troncal	989
Suscal	52
Carchi	7930
Bolívar	570
Espejo	684
Mira	699
Montufar	1309
San Pedro De Huaca	507
Tulcán	4161
Chimborazo	7843
Alausi	583
Chambo	146
Chunchi	226
Colta	285
Cumandá	320
Guamote	158
Guano	519
Pallatanga	150
Penipe	127
Riobamba	5329
Cotopaxi	11084
La Mana	569
Latacunga	5013
Pangua	325
Pujilí	1262
Salcedo	2755
Saquisilí	742
Sigchos	418
Imbabura	13770
Antonio Ante	1493
Cotacachi	1469
Ibarra	7223
Otavalo	2669
Pimampiro	385
San Miguel De Urququí	531
Loja	16147
Calvas	633
Catamayo	644
Célica	277
Chaguarpamba	72
Espíndola	263
Gonzanama	186
Loja	11120
Macara	957
Olmedo	50
Paltas	737
Pindal	155
Puyango	171
Quilanga	82
Saraguro	490
Sozoranga	95
Zapotillo	215
Pichincha	151313
Cayambe	1549
Mejía	3276
Pedro Moncayo	376
Pedro Vicente Maldonado	364
Puerto Quito	376
Quito	139739
Rumiñahui	5051
San Miguel De Los Bancos	582

Tungurahua	13307
Ambato	9548
Baños De Agua Santa	1310
Cevallos	113
Mocha	71
Patate	311
Quero	181
San Pedro De Pelileo	1258
Santiago De Pillaro	410
Tisaleo	105
Total General	256557

Región Amazónica

Provincia/Cantón	Confirmado
Morona Santiago	5688
Gualaquiza	932
Huamboya	92
Limón Indanza	320
Logroño	151
Morona	2376
Pablo Sexto	77
Palora	377
San Juan Bosco	98
Santiago	279
Sucúa	702
Taisha	213
Tiwintza	71
Napo	3201
Archidona	394
Carlos Julio Arosemena Tola	39
El Chaco	463
Quijos	349
Tena	1956
Orellana	3210
Aguarico	409
La Joya De Los Sachas	568
Loreto	119
Orellana	2114
Pastaza	3165
Arajuno	130
Mera	747
Pastaza	2147
Santa Clara	141
Sucumbíos	5169
Cascales	250
Cuyabeno	268
Gonzalo Pizarro	286
Lago Agrio	2791
Putumayo	236
Shushufindi	1194
Sucumbíos	144
Zamora Chinchipe	2782
Centinela Del Cóndor	204
Chinchipe	375
El Pangui	272
Nangaritza	70
Palanda	134
Paquisha	102
Yacuambi	103
Yantzaza	649
Zamora	873
Total General	23215

Región Insular

Provincia/Cantón	Confirmado
Galápagos	1441
Isabela	346
San Cristóbal	281
Santa Cruz	814
Total general	1441