

# SITUACIÓN NACIONAL POR COVID-19

## INFOGRAFÍA N°186

Inicio 29/02/2020- Corte 31/08/2020 08:00



**104.811**

Casos confirmados con pruebas PCR



**86.252**

\*Pacientes Recuperados

\***82,4%** pacientes recuperados respecto a confirmados PCR. Los **pacientes recuperados** son aquellos que han sido ingresado al sistema de vigilancia con al menos una prueba RT-PCR positivo, han pasado al menos 29 días desde la fecha de inicio de síntomas y están vivos. Este indicador se mostrará acumulado semanalmente cada domingo.



**15.417**

Casos con Alta Hospitalaria



**6.556**

\*Personas Fallecidas



**875**

Hospitalizados estables

\*Adicionalmente se registran **3.741** fallecidos probables por COVID-19 a nivel nacional.



**365**

Hospitalizados Pronóstico reservado



**165.698**

Total casos descartados



**113.767**

Total casos confirmados

PCR: 154.082  
Pruebas rápidas: 11.616

PCR: 104.811  
Pruebas rápidas: 8.956

**Nota técnica:**

-El número de casos reportados corresponde a la actualización progresiva de la entrega del resultado de la prueba RT-PCR por parte de los laboratorios (confirmado y descartado).



Se han tomado **328.929** muestras para COVID-19, entre PCR y pruebas rápidas

**Detalle de casos confirmados por PCR**

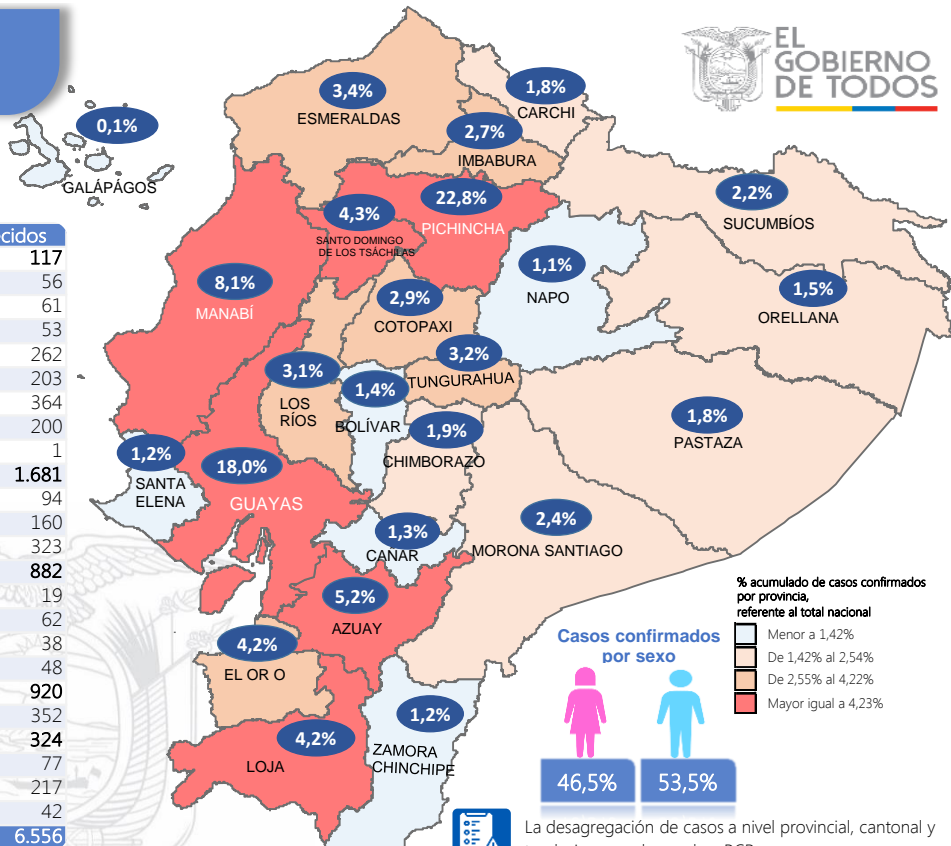

Provincia	Confirmado	Fallecidos
Azuay	5.454	117
Bolívar	1.441	56
Cañar	1.321	61
Carchi	1.935	53
Chimborazo	2.021	262
Cotopaxi	3.002	203
El Oro	4.385	364
Esmeraldas	3.543	200
Galápagos	109	1
Guayas	18.836	1.681
Imbabura	2.881	94
Loja	4.445	160
Los Ríos	3.273	323
Manabí	8.482	882
Morona Santiago	2.467	19
Napo	1.153	62
Orellana	1.618	38
Pastaza	1.908	48
Pichincha	23.898	920
Santa Elena	1.297	352
Sto. Domingo Tsáchilas	4.505	324
Sucumbíos	2.257	77
Tungurahua	3.348	217
Zamora Chinchipe	1.232	42
<b>Total general</b>	<b>104.811</b>	<b>6.556</b>



Llamadas 171, relacionadas a Covid 19	Teleconsulta	Atenciones en establecimientos de salud - MSP	Seguimiento telefónico	Seguimiento en domicilio
824.440	107.287	18.095	276.773	61.879

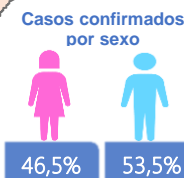
- Llamadas al 171 relacionadas a Covid-19: número de llamadas (acumuladas) atendidas por la plataforma 171 relacionadas a Covid-19.
- Teleconsulta: ciudadanos atendidos a través del APP SALUDEDEC y por un médico del 171.
- Atenciones en establecimientos de salud del MSP: citas agendadas a través del 171 en establecimientos del primer nivel de atención.
- Seguimiento telefónico: llamadas a pacientes con diagnóstico confirmado, seguidos vía telefónica en primer nivel, por un profesional del MSP.
- Seguimiento en domicilio: visitas domiciliarias a pacientes con diagnóstico confirmado, desde el primer nivel de atención, por un profesional del MSP.

**Línea de tendencia acumulada nacional de casos confirmados por fecha de inicio de síntomas**



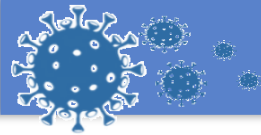
% acumulado de casos confirmados por provincia, referente al total nacional

- Menor a 1,42%
- De 1,42% al 2,54%
- De 2,55% al 4,22%
- Mayor igual a 4,23%



La desagregación de casos a nivel provincial, cantonal y tendencias son de pruebas PCR.





# SITUACIÓN NACIONAL POR COVID-19

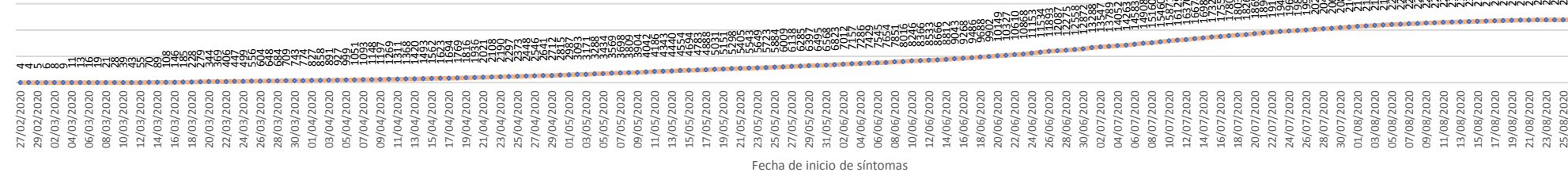
## INFOGRAFÍA N°186

Inicio 29/02/2020- Corte 31/08/2020 08:00

### LÍNEAS DE TENDENCIAS ACUMULADAS POR FECHA DE INICIO DE SÍNTOMAS EN PROVINCIAS DE MAYOR INCIDENCIA DEL COVID-19



#### PICHINCHA




#### GUAYAS




#### MANABÍ



#### AZUAY





SITUACIÓN NACIONAL POR COVID-19  
INFOGRAFÍA N°186  
Inicio 29/02/2020- Corte 31/08/2020 08:00

CASOS CONFIRMADOS POR CANTÓN



Región Costa	
Provincia/Cantón	Confirmado
<b>El Oro</b>	<b>4385</b>
Arenillas	275
Huaquillas	232
Machala	2130
Pasaje	161
Santa Rosa	571
Atahualpa	33
Zaruma	192
Portovelo	422
El Guabo	123
Balsas	46
Las Lajas	6
Marcabellí	5
Chilla	4
Piñas	185
<b>Esmeraldas</b>	<b>3543</b>
Esmeraldas	1500
Quinindé	1020
Rioverde	219
Atacames	280
Muisne	144
San Lorenzo	88
Eloy Alfaro	292
<b>Guayas</b>	<b>18836</b>
Alfredo Baquerizo Moreno	33
Balao	55
Balzar	249
Colimes	49
Daule	828
Durán	1014
Empalme	380
Guayaquil	12811
Milagro	771
Naranjal	276
Pedro Carbo	196
Salitre	205
Samborondón	759
Santa Lucía	83
Playas	171
Simón Bolívar	21
San Jacinto De Yaguachi	221
Palestina	44
El Triunfo	235
Lomas De Sargentillo	64
Naranjito	161
Cnel. Marcelino Maridueña	13
Nobol	29
Gral. Antonio Elizalde	136
Isidro Ayora	32
<b>Los Ríos</b>	<b>3273</b>
Baba	65
Babahoyo	1115
Buena Fe	232
Mocache	33
Montalvo	79
Palenque	49
Puebloviejo	95
Quevedo	652
Urdaneta	105
Ventanas	472
Vinces	180
Quinsaloma	132
Valencia	64

Manabí		8482
24 De Mayo		152
Bolívar		217
Jipijapa		383
Manta		986
Montecristi		293
Portoviejo		2624
Rocafuerte		226
Santa Ana		243
Sucre		432
Paján		162
Jaramijó		72
Olmedo		47
Junín		110
El Carmen		399
Puerto López		170
Pichincha		121
Chone		1008
Flavio Alfaro		141
Pedernales		328
Tosaqua		214
Jama		71
San Vicente		83
<b>Santa Elena</b>	<b>1297</b>	
Santa Elena		518
La Libertad		463
Salinas		316
<b>Sto. Domingo Tsáchilas</b>	<b>4505</b>	
La Concordia		749
Santo Domingo		3756
<b>Total Región Costa</b>	<b>44321</b>	

Región Sierra	
Provincia/Cantón	Confirmado
<b>Azuay</b>	<b>5454</b>
Camilo Ponce Enríquez	155
Cuenca	4445
Gualaceo	219
Santa Isabel	108
El Pan	23
Nabón	21
Paute	250
Sígsig	84
Sevilla De Oro	47
San Fernando	9
Guachapala	15
Girón	29
Pucara	11
Chordeleg	36
Oña	2
<b>Bolívar</b>	<b>1441</b>
Chillanes	45
Chimbo	55
Guaranda	737
San Miguel	92
Echeandía	208
Caluma	177
Las Naves	127

Cañar		1321
Azogues		570
Déleg		11
La Troncal		347
El Tambo		74
Biblián		70
Suscal		13
Cañar		236
<b>Carchi</b>	<b>1935</b>	
Bolívar		151
Tulcán		1109
Montúfar		247
Mira		218
San Pedro De Huaca		87
Espejo		123
<b>Chimborazo</b>	<b>2021</b>	
Colta		90
Riobamba		1391
Cumandá		65
Guano		119
Chambo		28
Guarmote		56
Alausí		116
Chunchi		56
Pallatanga		33
Penipe		67
<b>Cotopaxi</b>	<b>3002</b>	
Pangua		84
Pujilí		322
Salcedo		679
La Maná		164
Latacunga		1335
Sigchos		136
Saquisilí		282
<b>Imbabura</b>	<b>2881</b>	
Ibarra		1442
Otavallo		535
Cotacachi		433
Antonio Ante		274
Pimampiro		104
San Miguel De Urcuquí		93
<b>Loja</b>	<b>4445</b>	
Calvas		49
Célica		54
Loja		3641
Macará		269
Catamayo		147
Gonzanama		17
Olmedo		2
Pindal		39
Saraguro		48
Chaguarpamba		7
Zapotillo		12
Paltas		109
Quilanga		3
Sozoranga		7
Espíndola		15
Puyango		26
<b>Pichincha</b>	<b>23898</b>	
Mejía		654
Pedro Vicente Maldonado		91
Quito		21589
San Miguel De Los Bancos		114
Pedro Moncayo		73
Cayambe		291
Puerto Quito		119
Rumiñahui		967

Tungurahua		3348
Ambato		2570
San Pedro De Pelileo		441
Santiago De Pillaro		94
Quero		33
Cevallos		22
Mocha		5
Tisaleo		29
Patate		64
Baños De Agua Santa		90
<b>Total Región Sierra</b>	<b>49746</b>	

Región Amazónica	
Provincia/Cantón	Confirmado
<b>Morona Santiago</b>	<b>2467</b>
Gualaquiza	358
Morona	881
Sucúa	368
Palora	198
Taisha	152
Limón Indanza	52
Santiago	171
Tiwintza	51
Pablo Sexto	45
Logroño	97
Huamboya	63
San Juan Bosco	31
<b>Napo</b>	<b>1153</b>
El Chaco	158
Quijos	89
Tena	717
Archidona	172
Carlos Julio Arosemena Tola	17
<b>Orellana</b>	<b>1618</b>
Orellana	1063
La Joya De Los Sachas	202
Loreto	68
Aguarico	285
<b>Pastaza</b>	<b>1908</b>
Pastaza	1195
Mera	517
Santa Clara	90
Arajuno	106
<b>Sucumbíos</b>	<b>2257</b>
Cuyabeno	111
Lago Agrio	1362
Shushufindi	414
Putumayo	83
Sucumbíos	25
Cascales	104
Gonzalo Pizarro	158
<b>Zamora Chinchipe</b>	<b>1232</b>
Chinchipe	17
Nangaritza	37
Yantzaza	363
Zamora	458
Paquisha	55
El Pangui	113
Centinel Del Cóndor	95
Yacuambi	83
Palanda	11
<b>Total Región Amazónica</b>	<b>10635</b>

Región Insular	
Provincia/Cantón	Confirmado
<b>Galápagos</b>	<b>109</b>
San Cristóbal	21
Isabela	14
Santa Cruz	74
<b>Total Región Insular</b>	<b>109</b>