

SITUACIÓN NACIONAL POR COVID-19

INFOGRAFÍA N°160

Inicio 29/02/2020- Corte 05/08/2020 08:00



79.910

Casos confirmados con pruebas PCR



59.344

*Pacientes Recuperados

*77% pacientes recuperados respecto a confirmados PCR
Los pacientes recuperados son aquellos que han sido ingresado al sistema de vigilancia con al menos una prueba RT-PCR positivo, han pasado al menos 29 días desde la fecha de inicio de síntomas y están vivos. Este indicador se mostrará acumulado semanalmente cada domingo.



11.824

Casos con Alta Hospitalaria



5.847

*Personas Fallecidas



830

Hospitalizados estables

*Adicionalmente se registran **3.527** fallecidos probables por COVID-19 a nivel nacional.



378

Hospitalizados Pronóstico reservado



122.293

Total casos descartados



88.866

Total casos confirmados

PCR: 110.677
Pruebas rápidas: 11.616

PCR: 79.910
Pruebas rápidas: 8.956

Nota técnica:

-El número de casos reportados corresponde a la actualización progresiva de la entrega del resultado de la prueba RT-PCR por parte de los laboratorios (confirmado y descartado).



Se han tomado **254.351** muestras para COVID-19, entre PCR y pruebas rápidas

Detalle de casos confirmados por PCR

Provincia	Confirmado	Fallecidos
Azuay	3.740	93
Bolívar	1.165	52
Cañar	844	52
Carchi	1.017	30
Chimborazo	1.563	225
Cotopaxi	2.197	169
El Oro	3.346	336
Esmeraldas	3.260	189
Galápagos	103	1
Guayas	17.669	1.658
Imbabura	1.585	75
Loja	2.828	102
Los Ríos	2.906	316
Manabí	6.757	807
Morona Santiago	2.093	14
Napo	947	49
Orellana	1.352	34
Pastaza	1.441	44
Pichincha	15.542	746
Santa Elena	1.159	331
Sto. Domingo Tsáchilas	3.795	257
Sucumbíos	1.361	57
Tungurahua	2.235	172
Zamora Chinchipe	1.005	38
Total general	79.910	5.847



Llamadas 171, relacionadas a Covid 19	Teleconsulta	Atenciones en establecimientos de salud - MSP	Seguimiento telefónico	Seguimiento en domicilio
780.852	100.201	17.142	224.011	49.377

-Llamadas al 171 relacionadas a Covid-19: número de llamadas (acumuladas) atendidas por la plataforma 171 relacionadas a Covid-19.

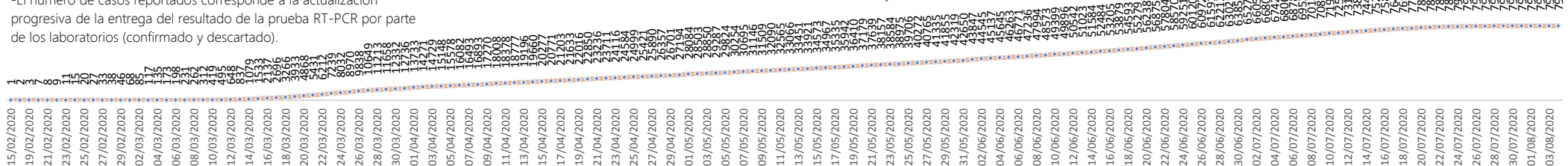
-Teleconsulta: ciudadanos atendidos a través del APP SALUDEDEC y por un médico del 171.

-Atenciones en establecimientos de salud del MSP: citas agendadas a través del 171 en establecimientos del primer nivel de atención.

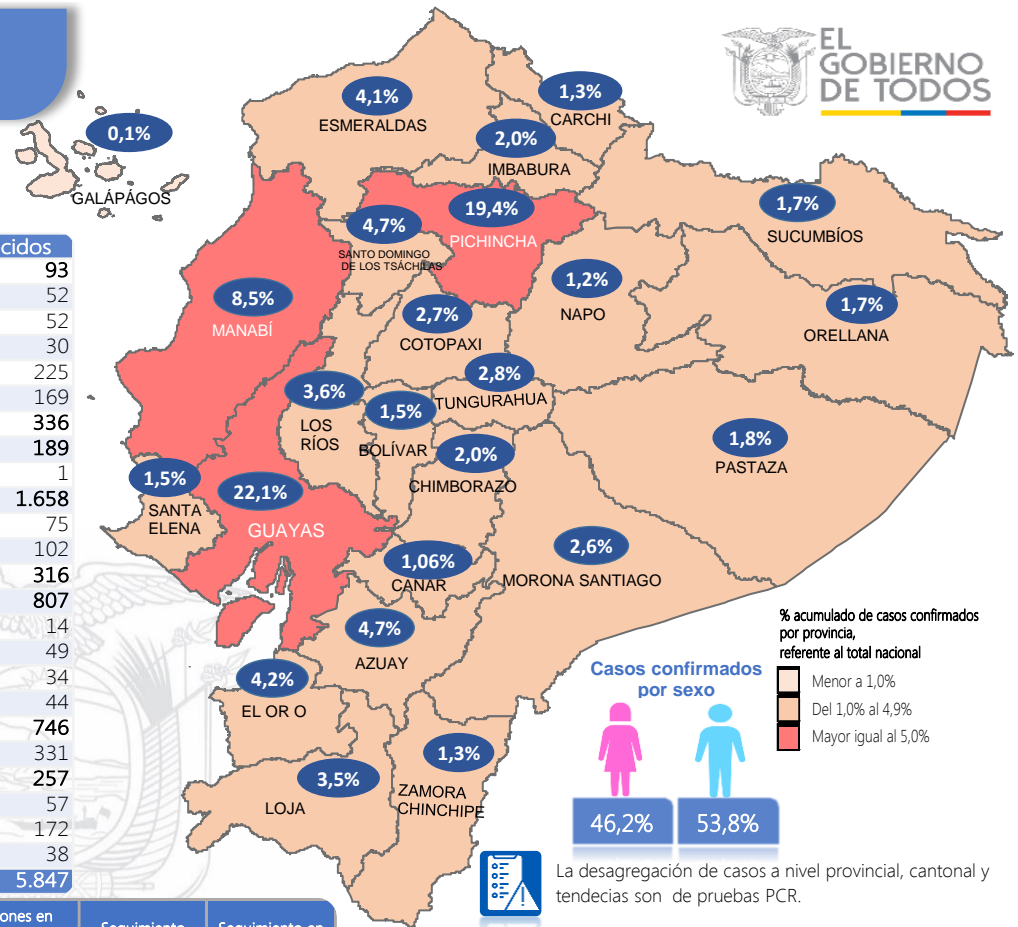
-Seguimiento telefónico: llamadas a pacientes con diagnóstico confirmado, seguidos vía telefónica en primer nivel, por un profesional del MSP.

-Seguimiento en domicilio: visitas domiciliarias a pacientes con diagnóstico confirmado, desde el primer nivel de atención, por un profesional del MSP.

Línea de tendencia acumulada nacional de casos confirmados por fecha de inicio de síntomas



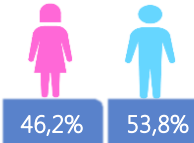
Fecha de inicio de síntomas



% acumulado de casos confirmados por provincia, referente al total nacional

- Menor a 1,0%
- Del 1,0% al 4,9%
- Mayor igual al 5,0%

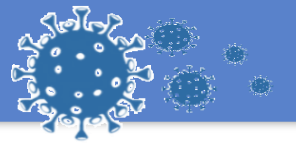
Casos confirmados por sexo



La desagregación de casos a nivel provincial, cantonal y tendencias son de pruebas PCR.

Casos confirmados por grupo etario






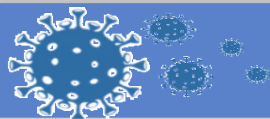
SITUACIÓN NACIONAL POR COVID-19

INFOGRAFÍA N°160

Inicio 29/02/2020- Corte 05/08/2020 08:00

LÍNEAS DE TENDENCIAS ACUMULADAS POR FECHA DE INICIO DE SÍNTOMAS EN PROVINCIAS DE MAYOR INCIDENCIA DEL COVID-19





SITUACIÓN NACIONAL POR COVID-19
INFOGRAFÍA N°160
Inicio 29/02/2020- Corte 05/08/2020 08:00

CASOS CONFIRMADOS POR CANTÓN



Región Costa

Provincia/Cantón	Confirmado
El Oro	3346
Arenillas	198
Huaquillas	200
Machala	1663
Pasaje	140
Santa Rosa	437
Atahualpa	19
Zaruma	124
Portovelo	324
El Guabo	109
Balsas	44
Las Lajas	4
Marcabellí	2
Chilla	1
Piñas	81
Esmeraldas	3260
Esmeraldas	1424
Quinindé	899
Rioverde	203
Atacames	254
Muisne	121
San Lorenzo	72
Eloy Alfaro	287
Guayas	17669
Alfredo Baquerizo Moreno	31
Balao	47
Balzar	208
Colimes	49
Daule	779
Durán	948
Empalme	338
Guayaquil	12071
Milagro	748
Naranjal	255
Pedro Carbo	188
Salitre	199
Samborondón	722
Santa Lucía	65
Playas	162
Simón Bolívar	20
San Jacinto De Yaguachi	218
Palestina	43
El Triunfo	201
Lomas De Sargentillo	53
Naranjito	153
Crmel. Marcelino Maridueña	13
Nobol	27
Gral. Antonio Elizalde	99
Isidro Ayora	32
Los Ríos	2906
Baba	51
Babahoyo	1006
Buena Fe	202
Mocache	23
Montalvo	73
Palenque	39
Puebloviejo	92
Quevedo	534
Urdaneta	94
Ventanas	457
Vinces	167
Quinsaloma	118
Valencia	50

Manabí	6757
24 De Mayo	74
Bolívar	155
Jipijapa	331
Manta	891
Montecristi	275
Portoviejo	1973
Rocafuerte	182
Santa Ana	199
Sucre	354
Paján	141
Jaramijó	69
Olmedo	38
Junín	75
El Carmen	364
Puerto López	77
Pichincha	102
Chone	769
Flavio Alfaro	86
Pedernales	288
Tosagua	191
Jama	67
San Vicente	56
Santa Elena	1159
Santa Elena	466
La Libertad	404
Salinas	289
Sto. Domingo Tsáchilas	3795
La Concordia	669
Santo Domingo	3126
Total Región Costa	38892

Región Sierra

Provincia/Cantón	Confirmado
Azuay	3740
Camilo Ponce Enríquez	124
Cuenca	3119
Gualaceo	106
Santa Isabel	81
El Pan	13
Nabón	13
Paute	152
Sígsig	68
Sevilla De Oro	9
San Fernando	3
Guachapala	5
Girón	16
Pucara	10
Chordeleg	20
Oña	1
Bolívar	1165
Chillanes	39
Chimbo	45
Guaranda	610
San Miguel	85
Echeandía	167
Caluma	149
Las Navas	70

Cañar	844
Azogues	252
Déleg	7
La Troncal	310
El Tambo	57
Biblián	34
Suscal	11
Cañar	173
Carchi	1017
Bolívar	93
Tulcán	640
Montufar	121
Mira	88
San Pedro De Huaca	47
Espejo	28
Chimborazo	1563
Colta	83
Riobamba	1082
Cumandá	52
Guano	94
Chambo	22
Guamote	42
Alausí	87
Chunchi	30
Pallatanga	20
Penipe	51
Cotopaxi	2197
Pangua	55
Pujilí	212
Salcedo	483
La Maná	133
Latacunga	990
Sigchos	90
Saquisilí	234
Imbabura	1585
Ibarra	813
Otavaló	348
Cotacachi	217
Antonio Ante	94
Pimampiro	72
San Miguel De Urcuquí	41
Loja	2828
Calvas	33
Célica	37
Loja	2273
Macará	198
Catamayo	98
Gonzanama	10
Olmedo	2
Pindal	6
Saraguro	38
Chaguarpamba	6
Zapotillo	7
Paltas	89
Quilanga	2
Sozoranga	6
Espíndola	11
Puyango	12
Pichincha	15542
Mejía	505
Pedro Vicente Maldonado	31
Quito	13949
San Miguel De Los Bancos	70
Pedro Moncayo	37
Cayambe	154
Puerto Quito	93
Rumiñahui	703

Tungurahua	2235
Ambato	1638
San Pedro De Pelileo	340
Santiago De Pillaro	58
Quero	26
Cevallos	20
Mocha	5
Tisaleo	26
Patate	50
Baños De Agua Santa	72
Total Región Sierra	32716

Región Amazónica

Provincia/Cantón	Confirmado
Morona Santiago	2093
Gualaquiza	340
Morona	736
Sucúa	321
Palora	173
Taisha	100
Limón Indanza	32
Santiago	122
Tiwintza	41
Pablo Sexto	45
Logroño	96
Huamboya	59
San Juan Bosco	28
Napo	947
El Chaco	95
Quijos	80
Tena	614
Archidona	146
Carlos Julio Arosemena Tola	12
Orellana	1352
Orellana	937
La Joya De Los Sachas	169
Loreto	61
Aguarico	185
Pastaza	1441
Pastaza	883
Mera	393
Santa Clara	64
Arajuno	101
Sucumbios	1361
Cuyabeno	28
Lago Agrio	1037
Shushufindi	87
Putumayo	15
Sucumbios	2
Cascales	80
Gonzalo Pizarro	112
Zamora Chinchipe	1005
Chinchipe	1
Nangaritza	27
Yantzaza	317
Zamora	355
Paquisha	40
El Pangui	104
Centinela Del Cóndor	79
Yacuambi	73
Palanda	9
Total Región Amazónica	8199

Región Insular

Provincia/Cantón	Confirmado
Galápagos	103
San Cristóbal	18
Isabela	14
Santa Cruz	71
Total Región Insular	103

