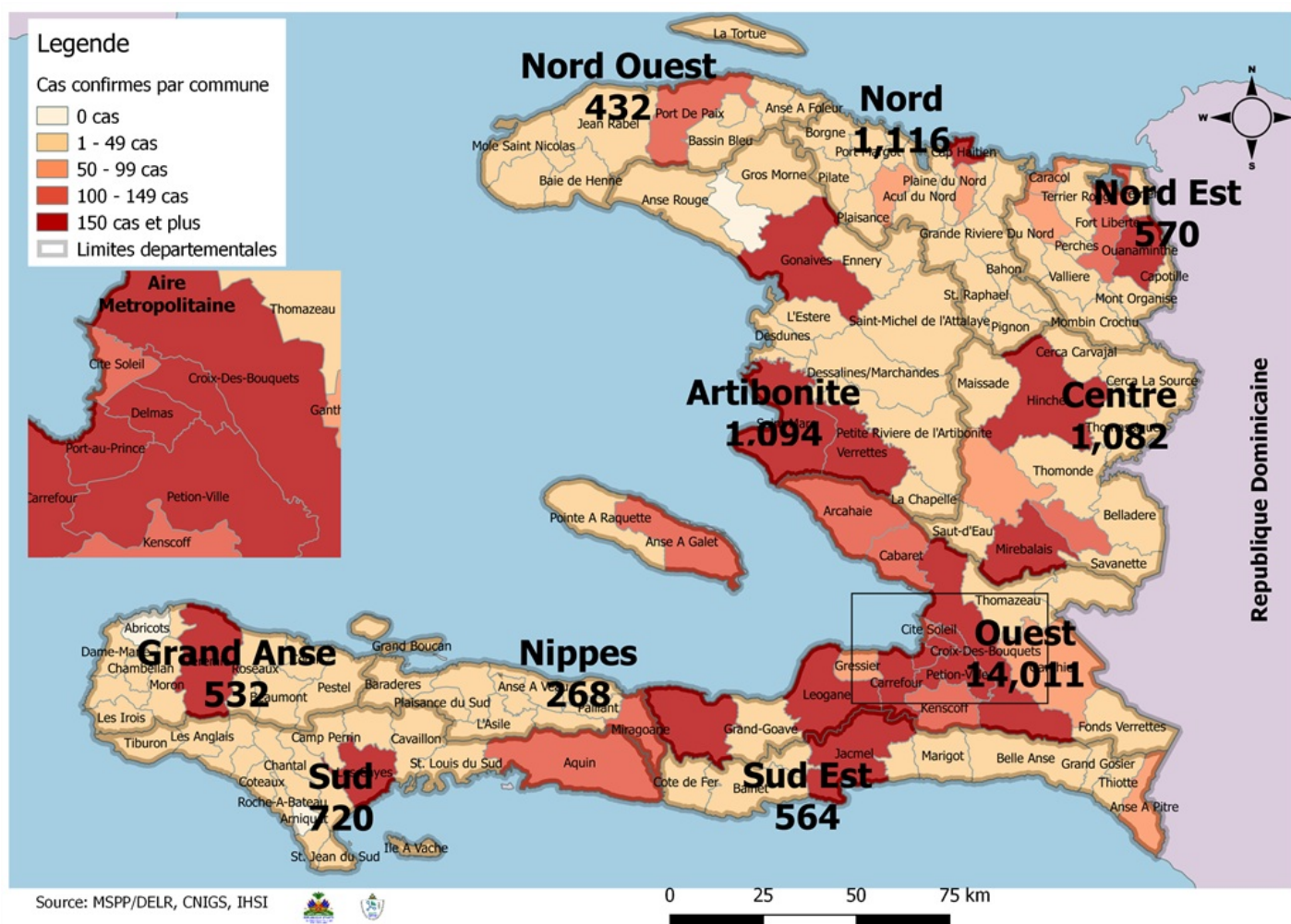


SITUATION ÉPIDÉMIOLOGIQUE DE LA COVID-19 AU 2 AOÛT 2021, HAÏTI

INDICATEURS

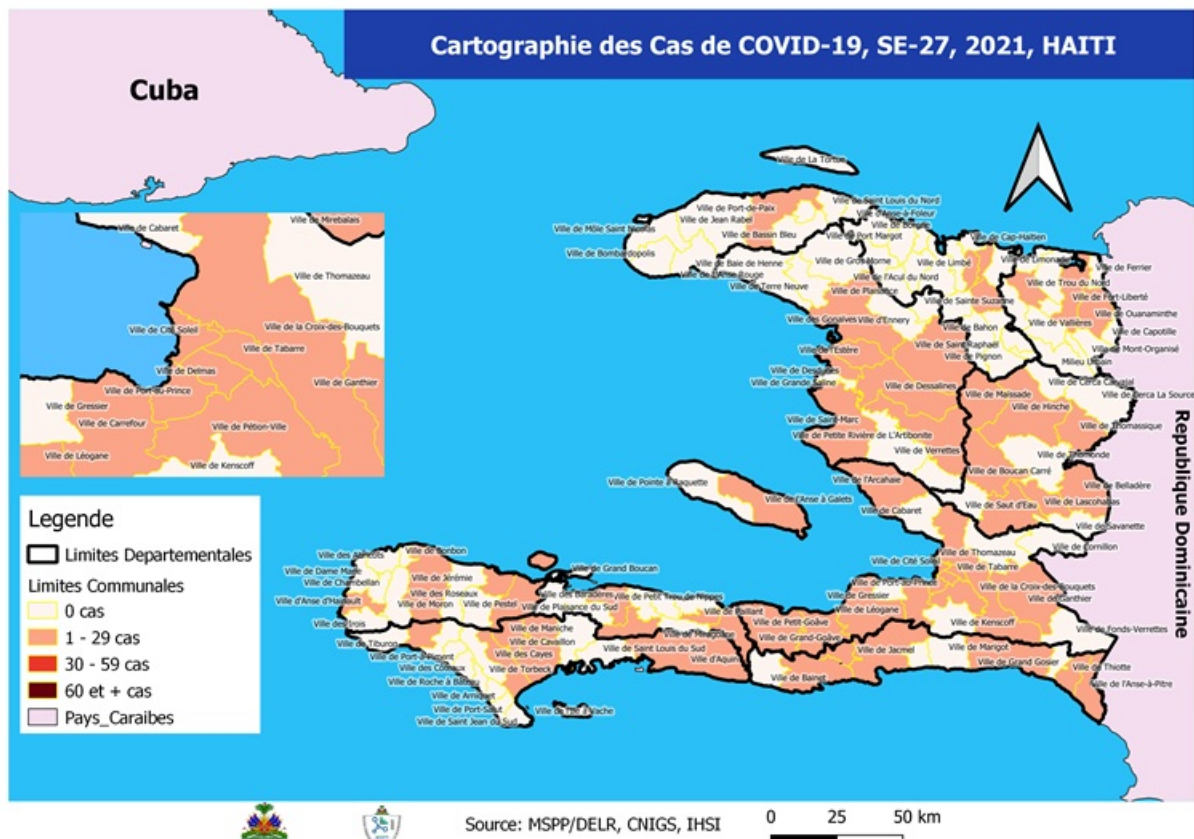


Cas confirmés de COVID-19 par Département et Commune du 19/03/2020 au 02/08/2021



Tab.1: Cas confirmés et décès de COVID-19 par département du 19 mars 2020 au 2 aout 2021, Haiti

Département	Cas Cumulés.	Nouveaux cas (24h)	Décès Cumulés	Nouveaux décès (24h)	Taux de positivité	Taux de létalité
Ouest	14,011	10	289	1	20.5%	2.06%
Nord	1,116	2	64	0	21.7%	5.73%
Artibonite	1,094	7	56	0	18.1%	5.12%
Centre	1,082	4	36	1	19.9%	3.33%
Sud	720	1	38	1	21.2%	5.28%
Nord-Est	570	0	10	0	12.5%	1.75%
Sud-Est	564	0	20	0	20.7%	3.55%
Grand Anse	532	1	18	0	18.6%	3.38%
Nord-Ouest	432	1	19	0	19.5%	4.40%
Nippes	268	0	19	0	19.1%	7.09%
Grand Total	20,389	26	569	3	19.9%	2.79%



Tab.2: Distribution des cas et décès confirmés de COVID-19 par Commune, Haiti, 2021

Département	Communes	2021				Département	Communes	2021			
		Cas Cumulés.	Nouveaux cas (24h)	Décès Cumulés	Nouveaux décès (24h)			Cas Cumulés.	Nouveaux cas (24h)	Décès Cumulés	Nouveaux décès (24h)
Artibonite	Saint Marc	147	3	2	0	Nord-Est	Ouanaminthe	61	0	1	0
	Gonaïves	126	1	0	0		Fort Liberté	64	0	1	0
	Verrettes	110	0	9	0		Caracol	45	0	0	0
	Gros Morne	20	1	1	0		Trou du Nord	37	0	1	0
	Petite Riviere de l'Artibonite	25	2	3	0		Mombin Crochu	20	0	0	0
	Saint Michel	17	0	0	0		Terrier Rouge	15	0	1	0
	Marchand Dessalines	20	0	2	0		Mont Organisé	8	0	0	0
	L'Estère	19	0	0	0		Capotille	2	0	0	0
	Desdunes	7	0	0	0		Vallières	1	0	0	0
	La Chapelle	5	0	0	0		Ferrier	1	0	0	0
	Ennery	2	0	0	0		Carice	1	0	0	0
	Marmelade	2	0	0	0		Sainte Suzanne	1	0	0	0
	Grande Saline	1	0	0	0		Total	256	0	4	0
	Total	501	7	17	0		Nord-Ouest	Port de Paix	140	1	7
Centre	Mirebalais	246	0	12	0	La Tortue		21	0	0	0
	Hinche	79	0	1	0	Saint Louis du Nord		8	0	0	0
	Lascahobas	83	3	5	0	Jean Rabel		15	0	0	0
	Boucan Carré	51	0	2	0	Bassin Bleu		8	0	0	0
	Cerca la Source	31	0	1	0	Bombardopolis		4	0	0	0
	Saut-d'Eau	24	0	0	0	Mole Saint Nicolas		3	0	0	0
	Thomonde	16	0	0	0	Chansolme		3	0	0	0
	Belladère	17	0	1	0	Anse-a-Foleur		1	0	0	0
	Savanette	12	1	1	1	Total		203	1	7	0
	Thomassique	9	0	0	0	Ouest	Delmas	1,856	3	42	0
	Maïssade	6	0	0	0		Pétion Ville	1,627	0	41	0
	Total	574	4	23	1		Port au Prince	1,031	0	21	0
	Grand Anse	Jérémie	292	0	5		0	Tabarre	801	1	25
Corail		19	0	0	0		Croix des Bouquets	782	2	26	1
Pestel		9	0	0	0		Carrefour	367	0	14	0
Roseaux		8	1	0	0		Léogane	106	0	3	0
Bonbon		4	0	0	0		Cité soleil	94	0	3	0
Anse d'Hainault		14	0	0	0		Kenshoff	77	0	1	0
Dame Marie		3	0	0	0		Anse a Galet	72	0	2	0
Moron		2	0	0	0		Petit Goave	66	0	2	0
Irois		3	0	0	0		Arcahaie	47	1	0	0
Beaumont		1	0	0	0		Gressier	38	0	2	0
Chambellan		1	0	0	0		Cabaret	40	2	0	0
Total		356	1	5	0		Ganthier	32	0	1	0
Nippes		Miragoane	57	0	5		0	Grand Goave	13	0	2
	L'Asile	27	0	3	0		Cornillon	6	0	0	0
	Fond des Nègres	12	0	0	0	Pointe à Raquette	5	0	0	0	
	Paillant	5	0	1	0	Thomazeau	6	1	0	0	
	Barradères	3	0	1	0	Total	7,066	10	185	1	
	Petite Riviere des Nippes	6	0	1	0	Sud	Cayes	243	0	18	0
	Anse-a-Veau	3	0	0	0		Aquin	100	1	7	1
	Fonds des Nègres	3	0	1	0		Torbeck	22	0	3	0
	Plaisance du Sud	2	0	1	0		Les Anglais	18	0	0	0
	Petite Rivière des Nippes	1	0	1	0		Port-à-Piment	17	0	0	0
	Total	119	0	14	0		Cavaillon	15	0	2	0
Nord	Cap Haitien	265	2	12	0		Camp-Perrin	10	0	1	0
	Milot	38	0	8	0		Saint Louis du Sud	7	0	0	0
	Plaine du Nord	25	0	1	0		Chantal	7	0	1	0
	Quartier Morin	25	0	5	0		Coteaux	7	0	0	0
	Limonade	15	0	0	0		Port Salut	4	0	0	0
	Grande Rivière du Nord	15	0	0	0		Plaisance du Sud	1	0	0	0
	Pignon	14	0	0	0		Saint Jean du Sud	1	0	0	0
	Limbé	11	0	0	0		Maniche	2	0	0	0
	Dondon	6	0	2	0	Chardonnières	1	0	0	0	
	Plaisance du Nord	6	0	0	0	Tiburon	3	0	0	0	
	Ranquitte	5	0	0	0	Total	458	1	32	1	
	Acul du Nord	6	0	0	0	Sud-Est	Jacmel	155	0	8	0
	Port Margot	4	0	0	0		Anse à Pitres	44	0	1	0
	Bas-Limbé	1	0	1	0		Cote de Fer	18	0	1	0
	Borgne	1	0	1	0		Bainet	26	0	0	0
	La Victoire	1	0	0	0		Marigot	17	0	0	0
	Pilate	1	0	0	0		Cayes-Jacmel	9	0	0	0
Total	439	2	30	0	Thiotte		11	0	0	0	
					Belle Anse		6	0	0	0	
					Grand Gosier		3	0	1	0	
					La Vallée de Jacmel		1	0	0	0	
					Total	290	0	11	0		

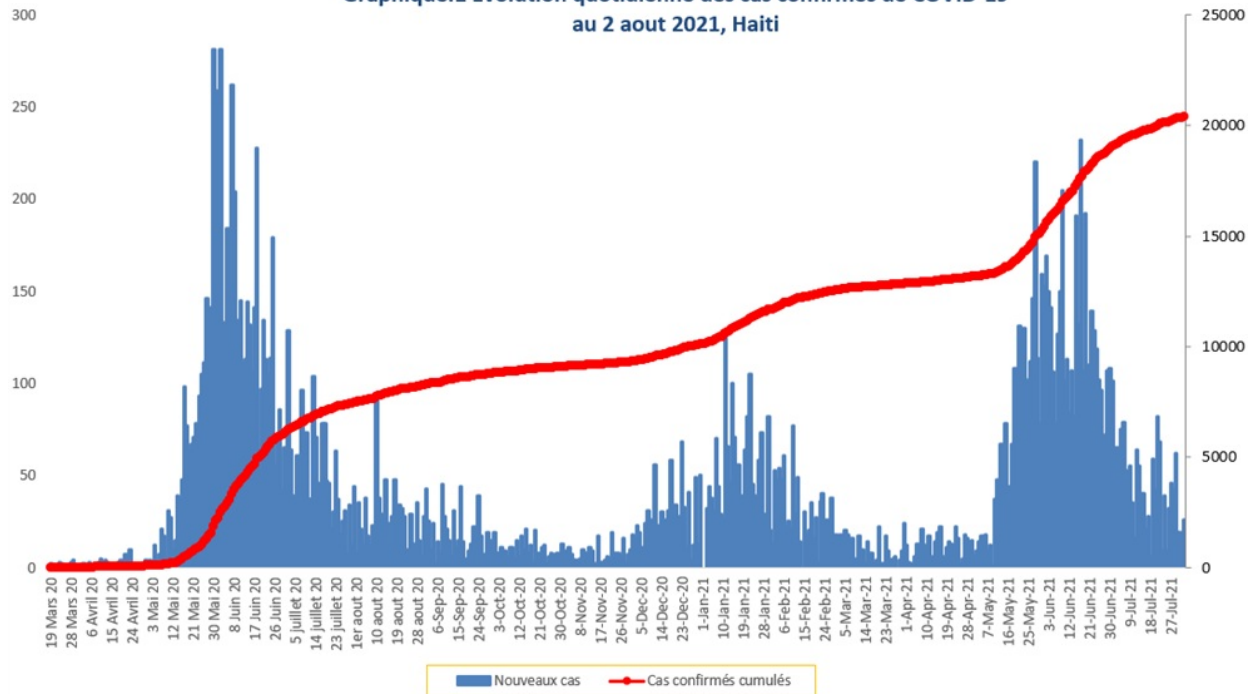
N-B. Les informations contenues dans ce rapport sont actualisées de manière quotidienne. Les données et analyses peuvent être modifiées après la classification finale des cas.

Tab.3: Distribution des cas et décès confirmés de COVID-19 par Commune, Haiti, 2020

Département	Communes	2020		Département	Communes	2020		
		Cas Cumulés.	Décès Cumulés			Cas Cumulés.	Décès Cumulés	
Artibonite	Saint Marc	198	18	Nord-Est	Ouanaminthe	107	2	
	Verrettes	142	6		Caracol	50	0	
	Gonaïves	132	10		Fort Liberté	44	2	
	Gros Morne	23	1		Trou du Nord	39	1	
	Petite Riviere de l'Artibonite	22	1		Mombin Crochu	21	0	
	Marchand Dessalines	19	0		Terrier Rouge	16	0	
	Saint Michel	18	0		Mont Organisé	11	0	
	L'Estère	13	0		Perches	6	0	
	Desdunes	7	1		Sainte Suzanne	5	0	
	Ennery	6	1		Carice	5	1	
	Marmelade	6	0		Ferrier	5	0	
	Grande Saline	3	1		Capotille	4	0	
	Anse Rouge	2	0		Vallières	1	0	
	La chapelle	2	0		Total	314	6	
	Total	593	39		Nord-Ouest	Port de Paix	133	7
Centre	Hinche	179	1	Saint Louis du Nord		28	2	
	Mirebalais	175	4	Bombardopolis		17	1	
	Boucan Carré	34	0	Jean Rabel		15	0	
	Lascahobas	34	3	Mole Saint Nicolas		13	1	
	Belladère	25	2	La Tortue		8	0	
	Thomonde	16	1	Bassin Bleu		7	0	
	Savanette	14	0	Chansolme		4	1	
	Saut-d'Eau	10	0	Baie de Henne		2	0	
	Maissade	6	0	Anse-a-Foleur		2	0	
	Cerca la Source	6	2	Total	229	12		
	Cerca Cavajal	5	0	Ouest	Delmas	1,665	24	
	Thomassique	4	0		Port au Prince	1,269	22	
	Total	508	13		Pétion Ville	1,260	15	
	Grand Anse	Jérémie	143		9	Tabarre	791	7
		Anse d'hainault	16		1	Croix des Bouquets	704	8
Chambellan		7	1		Carrefour	493	6	
Dame Marie		3	1		Petit Goave	157	3	
Irois		2	0		Cité Soleil	106	2	
Pestel		2	0		Léogane	91	1	
Roseaux		1	0		Cabaret	88	1	
Bonbon		1	0		Kenskoff	71	3	
Moron		1	1		Arcahaie	59	5	
Total		176	13		Gressier	53	2	
Nippes	Miragoane	68	1		Anse a Galet	40	2	
	Fond des Nègres	20	0		Ganthier	36	2	
	Baradères	13	0	Cornillon	17	0		
	Anse-a-Veau	10	1	Grand Goave	17	1		
	Plaisance du Sud	10	1	Thomazeau	14	0		
	L'Asile	8	0	Fond-Verrettes	10	0		
	Petit Trou de Nippes	7	0	Pointe à Raquette	4	0		
	Petite Riviere des Nippes	6	0	Total	6,945	104		
	Paillant	4	0	Sud	Cayes	138	4	
	Arnaud	2	1		Aquin	38	0	
	Grand Boucan	1	1		Saint Louis du Sud	12	1	
	Total	149	5		Torbeck	10	1	
Nord	Cap Haitien	394	22		Les Anglais	10	0	
	Limbé	56	3		Port Salut	9	0	
	Milot	28	1		Port-à-Piment	9	0	
	Pignon	26	2		Camp-Perrin	8	0	
	Plaisance du Nord	22	1		Tiburon	6	0	
	Plaine du Nord	22	3		Chardonnières	6	0	
	Port Margot	20	0		Coteaux	5	0	
	Borgne	20	0		Cavaillon	3	0	
	Pilate	19	0		St Jean du Sud	2	0	
	Grande Rivière du Nord	18	1		Ile-a-Vache	2	0	
	Quartier Morin	15	0		Chantal	2	0	
	Acul du Nord	12	0	Roche à Bateau	1	0		
	Limonade	12	0	Maniche	1	0		
	Dondon	6	0	Total	262	6		
	Saint Raphael	4	0	Sud-Est	Jacmel	204	8	
	Bahon	3	1		Bainet	16	0	
	Total	677	34		Cote de Fer	14	1	
					Thiotte	10	0	
					Anse à Pitres	9	0	
					Marigot	8	0	
			La Vallée de Jacmel		7	0		
			Belle Anse		4	0		
			Cayes-Jacmel		2	0		
			Total		274	9		

N-B. Les informations contenues dans ce rapport sont actualisées de manière quotidienne. Les données et analyses peuvent être modifiées après la classification finale des cas.

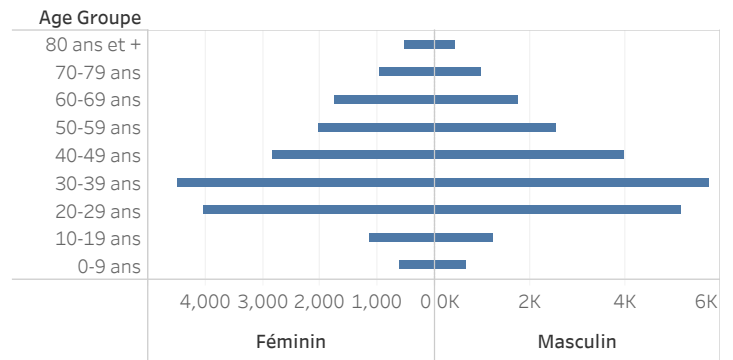
Graphique.1 Evolution quotidienne des cas confirmés de COVID-19 au 2 aout 2021, Haiti



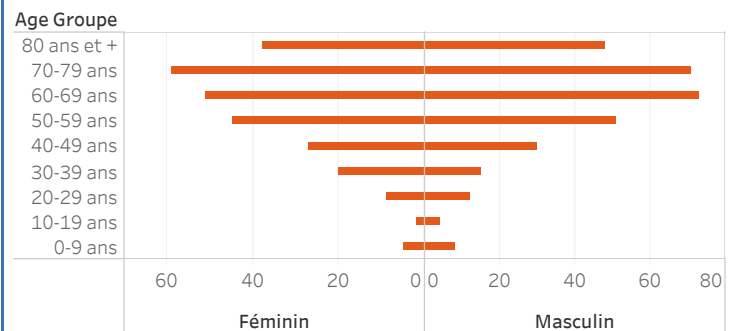
Tab.4: Distribution des cas et décès de COVID-19 par groupe d'age du 19 mars 2020 au 2 aout 2021, Haiti

Age Groupe	Cas Confirmés	Nouveaux cas (24h)	Décès Cumulés	Nouveaux décès (24h)	Taux de létalité
0-9 ans	463	0	13	0	2.81%
10-19 ans	855	1	6	0	0.70%
20-29 ans	3,607	4	21	0	0.58%
30-39 ans	5,269	6	35	1	0.66%
40-49 ans	3,713	5	57	0	1.54%
50-59 ans	2,635	3	96	0	3.64%
60-69 ans	2,042	4	125	1	6.12%
70-79 ans	1,222	0	130	1	10.64%
80 ans et +	583	3	86	0	14.75%
Grand Total	20,389	26	569	3	2.79%

Graphique 2: Distribution des cas confirmés par groupe d'age et sexe du 19 mars 2020 au 2 aout 2021, Haiti



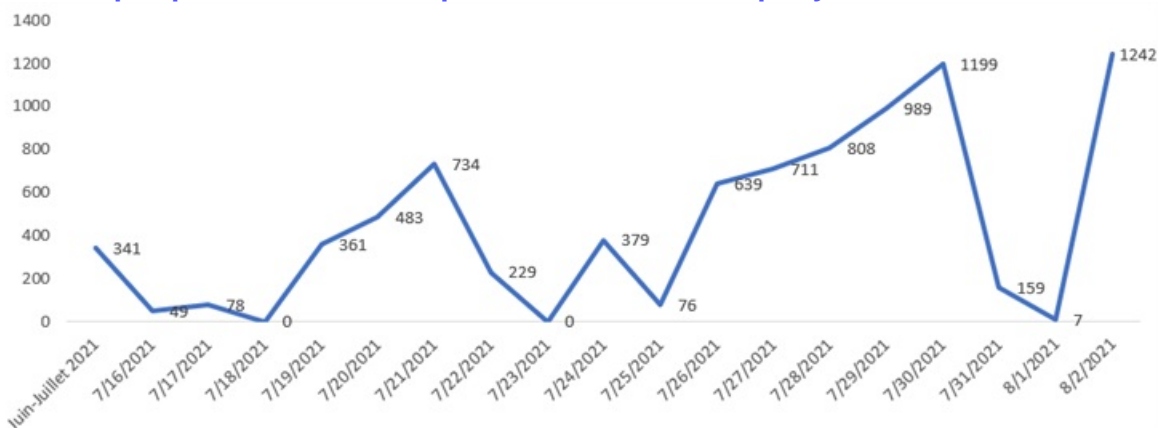
Graphique 3: Distribution des décès par groupe d'age et sexe du 19 mars 2020 au 2 aout 2021, Haiti



Tab.5: Distribution des cas hospitalisés par département, 1er aout 2021, Haiti

	Nouveaux cas hospitalisés	Total cas confirmés hospitalisés	Total cas confirmés en Soins Intensifs
Ouest	9	38	23
Nord	2	3	0
Centre	1	24	16
Sud Est	1	5	0
Artibonite	0	0	0
Grand Anse	0	0	0
Nippes	0	0	0
Nord Est	0	0	0
Nord Ouest	0	3	0
Sud	0	8	0
Total	13	81	39

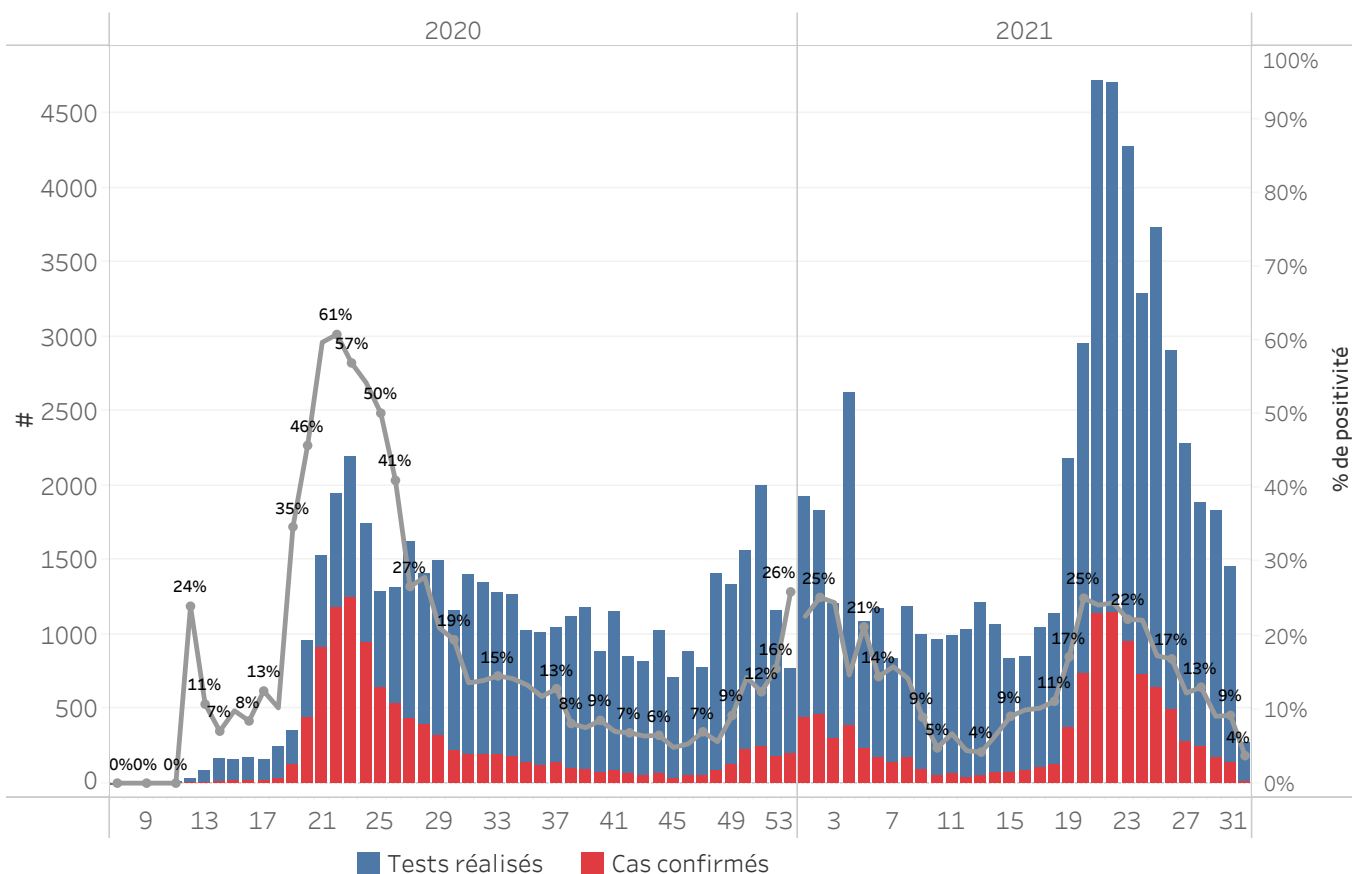
Graphique 4.: Nombre de personnes vaccinées par jour, Haiti 2021



Tab. 6: Nombre de personnes vaccinées par Département Juin-Juillet 2021, Haiti

Département	Types de Vaccin	
	Jhonson	Moderna
Ouest	341	6,453
Nord		526
Centre		443
Sud		274
Artibonite		186
Sud'Est		113
Nord'Est		102
Nord'Ouest		32
Nippes		14
Grand Total	341	8,143

Graphique.4: Cas de COVID-19 par Semaine Epidémiologique, Haiti, 2020



Bilan des activités de la surveillance épidémiologique	
Activités de surveillance	Période
	31 janv 2020 au 2 aout 2021
Nombre de voyageurs dépistés dans les aéroports (Toussaint L. et Cap-Haitien)	474,513
Nombre de voyageurs enregistrés après triage dans les Aéroports (Toussaint L. et Cap-Haitien)	391,908
Nombre de voyageurs enregistrés après triage à la frontière de Malpasse, Ouanaminthe, Anse à Pitre et Belladeres	195,511
Nombre de voyageurs dépistés dans les ports	66,234
Nombre de personnes placées en quarantaine institutionnelle	2,973
Nombre de personnes placées en quarantaine domiciliaire	5,880
Nombre de personnes placées en isolement	4,544
Nombre d'appels reçus de la population	50,111
Autres Activités	Période
	31 janv 2020 au 2 aout 2021
Nombre d'alertes recues	80,299
Nombre de tests réalisés	102,270
Total cas positifs de COVID-19	20,389
Nombre de cas positifs de COVID-19 (PCR)	18,091
Nombre de cas positifs de COVID-19 (TDR-ag)	2,298
Nombre de cas récupérés	15,276
Nombre de décès dus à la COVID-19	569
Nombre de cas positifs de COVID-19 hospitalisés	3,449

Source: MSPP/DELR

Graphique 5: Cas de COVID-19 par Département par SE, 2020-2021, Haiti

