

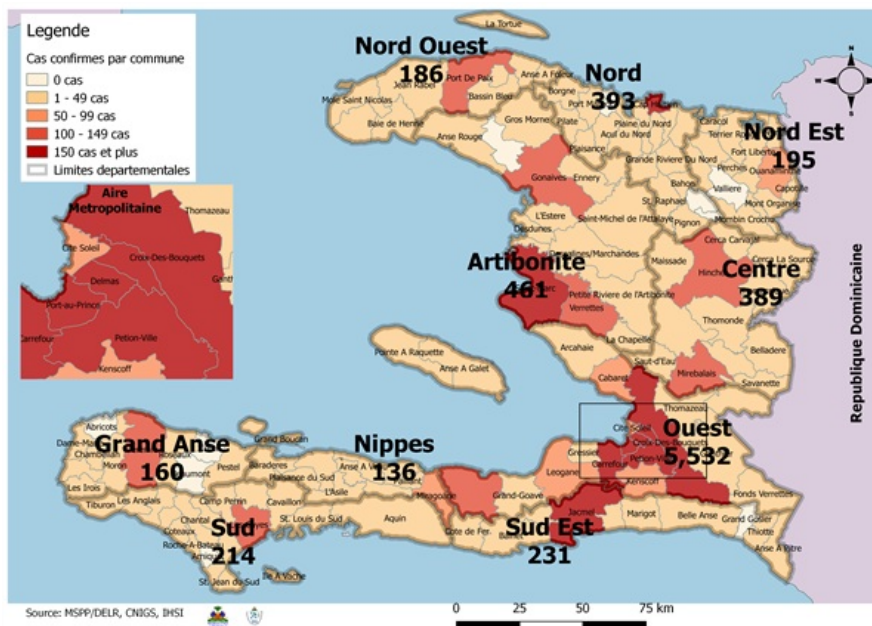
Numéro: 172

15/08/2020

6h00 pm

Surveillance de la COVID-19, Haïti, 2020

Cas confirmés de COVID-19 par Département et Commune
du 19/03/2020 au 15/08/2020



Au niveau mondial
au 15 août 2020:

21,026,758 cas confirmés, dont 755,786 décès ont été enregistrés, soit une létalité de 3.6% Source: OMS

En Haïti:

- 21,561 cas suspects (217 nouveaux)
- 7,897 cas confirmés (18 nouveaux)
- 196 décès (0 nouveau)
- 5,235 (66.3%) cas récupérés
Létalité: 2.48%

- De ces 7,897 cas confirmés, 41.58% sont de sexe féminin et 58.42% de sexe masculin

Tab.1: Cas confirmés et décès de COVID-19 par département
du 19 mars au 15 août 2020, Haïti

Département	Cas Cumulés.	Nouveaux cas (24h)	Décès Cumulés	Nouveaux décès (24h)	Taux de positivité	Taux de létalité
Ouest	5,532	9	81	0	36.6%	1.46%
Artibonite	461	0	38	0	37.5%	8.24%
Nord	393	2	25	0	43.1%	6.36%
Centre	389	2	6	0	43.4%	1.54%
Sud-Est	231	4	8	0	45.1%	3.46%
Sud	214	0	6	0	48.0%	2.80%
Nord-Est	195	0	5	0	23.2%	2.56%
Nord-Ouest	186	0	10	0	39.5%	5.38%
Grand Anse	160	1	12	0	41.2%	7.50%
Nippes	136	0	5	0	35.5%	3.68%
Grand Total	7,897	18	196	0	37.2%	2.48%

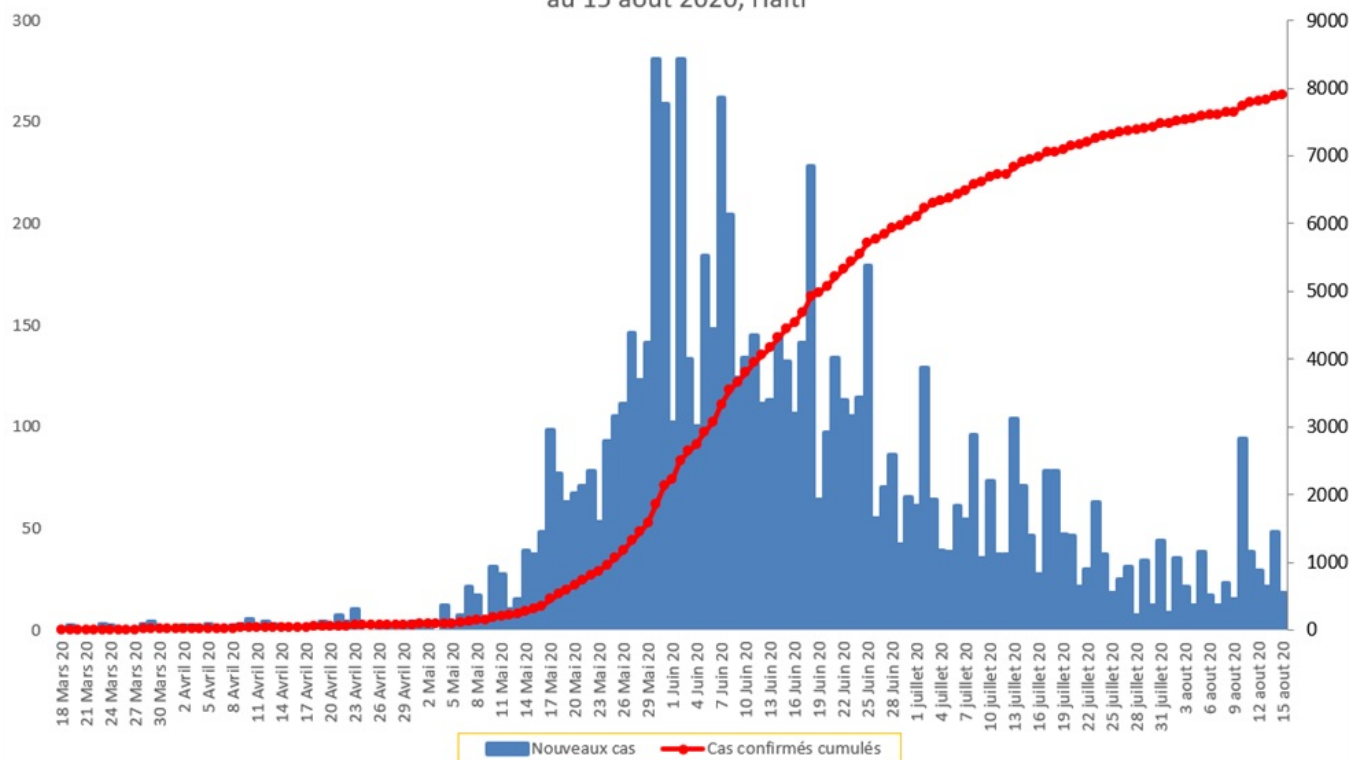
N-B. Les informations contenues dans ce rapport sont actualisées de manière quotidienne. Les données et analyses peuvent être modifiées après la classification finale des cas.

Tab.2: Distribution des cas confirmés de COVID-19 par Commune, Haiti, 2020

Département	Communes	Cas confirmés	Département	Communes	Cas confirmés	
Artibonite	Saint Marc	157	Nord-Est	Ouanaminthe	62	
	Verrettes	111		Caracol	37	
	Gonaives	103		Trou du Nord	28	
	Gros Morne	18		Fort Liberté	25	
	Marchand Dessalines	16		Mombin Crochu	18	
	Petite Riviere de l'Artibonite	14		Terrier Rouge	8	
	Saint Michel	9		Perches	5	
	L'Estère	9		Mont Organisé	5	
	Marmelade	6		Ferrier	2	
	Desdunes	6		Carice	2	
	Ennery	5		Capotille	2	
	Grande Saline	3		Ste Suzanne	1	
	La chapelle	2		Total	195	
	Anse Rouge	2		Nord-Ouest	Port de Paix	110
	Total	461			Saint Louis du Nord	21
Centre	Mirebalais	148	Bombardopolis		13	
	Hinche	135	Mole Saint Nicolas		12	
	Boucan Carré	30	Jean Rabel		12	
	Lascahobas	25	La Tortue		5	
	Belladere	18	Bassin Bleu		5	
	Thomonde	12	Chansolme		4	
	Savanette	6	Baie de Henne		2	
	Saut-d'Eau	5	Anse-a-Foleur		2	
	Cerca la Source	4	Total	186		
	Maissade	3	Ouest	Delmas	1,347	
	Cerca Cavajal	2		Port au Prince	1,122	
	Tomassique	1		Pétion Ville	823	
	Total	389		Tabarre	671	
	Grand Anse	Jeremie		127	Croix des Bouquets	532
		Anse d'hainault		16	Carrefour	422
Chambellan		7		Petit Goave	147	
Dame Marie		3		Cité Soleil	92	
Pestel		2		Cabaret	72	
Irois		2		Léogane	69	
Roseaux		1		Kenskoff	58	
Moron		1		Arcahaie	44	
Bonbon		1		Gressier	40	
Total		160		Anse a Galet	35	
Nippes	Miragoane	63		Grand Goave	14	
	Fond des Nègres	20	Cornillon	13		
	Baradères	12	Ganthier	12		
	Plaisance du Sud	10	Thomazeau	9		
	Anse-a-Veau	7	Fonds-Verrettes	6		
	Petite Riviere des Nippes	6	Pointe à Raquette	3		
	Petit Trou de Nippes	6	Jacmel	1		
	L'Asile	5	Total	5,532		
	Paillant	4	Sud	Cayes	122	
	Arnaud	2		Aquin	22	
Grand Boucan	1	Saint Louis du Sud		11		
Total	136	Les Anglais		10		
Nord	Cap Haitien	241		Port Salut	8	
	Limbé	31		Torbeck	7	
	Pignon	18		Chardonnières	6	
	Milot	14		Camp-Perrin	6	
	Grande Riviere du Nord	14		Port-à-Piment	5	
	Plaine du Nord	12		Tiburon	4	
	Limonade	11		Coteaux	3	
	Borgne	11		St Jean du Sud	2	
	Plaisance du Nord	10		Ile-a-Vache	2	
	Quartier Morin	8		Chantal	2	
	Pilate	8		Cavaillon	2	
	Port Margot	5	Roche à Bateau	1		
	Acul du Nord	5	Maniche	1		
	Dondon	3	Total	214		
	Saint Raphael	1	Sud-Est	Jacmel	176	
Bahon	1	Bainet		14		
Total	393	Cote de Fer		13		
		Thiotte		7		
		La Vallée de Jacmel		7		
		Marigot		5		
		Anse a Pitre		4		
		Belle Anse		3		
		Cayes-Jacmel		2		
		Total		231		

N-B. Les informations contenues dans ce rapport sont actualisées de manière quotidienne. Les données et analyses peuvent être modifiées après la classification finale des cas.

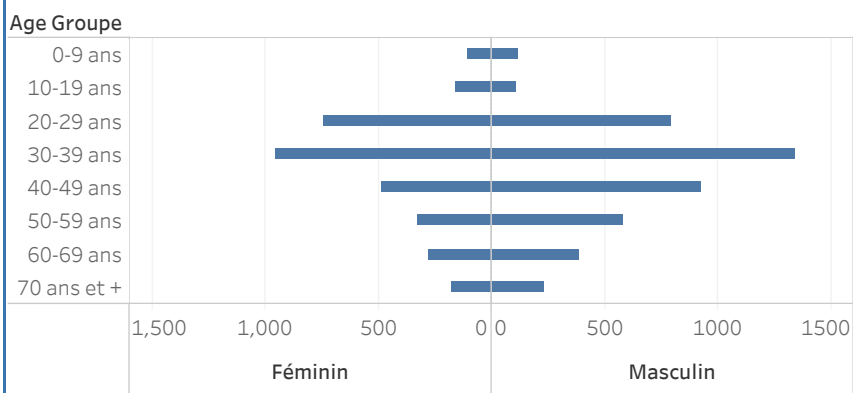
Graphique.1 Evolution quotidienne des cas confirmés de COVID-19 au 15 aout 2020, Haiti



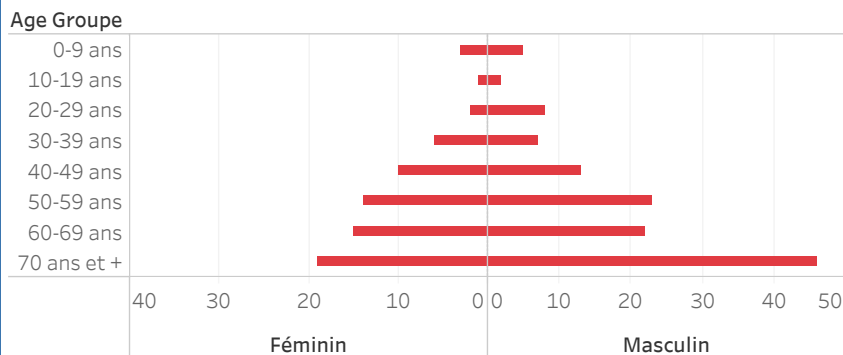
Tab.3: Distribution des cas et décès de COVID-19 par groupe d'age au 15 aout 2020, Haiti

Age Groupe	Cas Confirmés	Décès Cumulés	Taux de létalité
0-9 ans	222	8	3.60%
10-19 ans	270	3	1.11%
20-29 ans	1,543	10	0.65%
30-39 ans	2,309	13	0.56%
40-49 ans	1,438	23	1.60%
50-59 ans	943	37	3.92%
60-69 ans	703	37	5.26%
70 ans et +	469	65	13.86%
Grand Total	7,897	196	2.48%

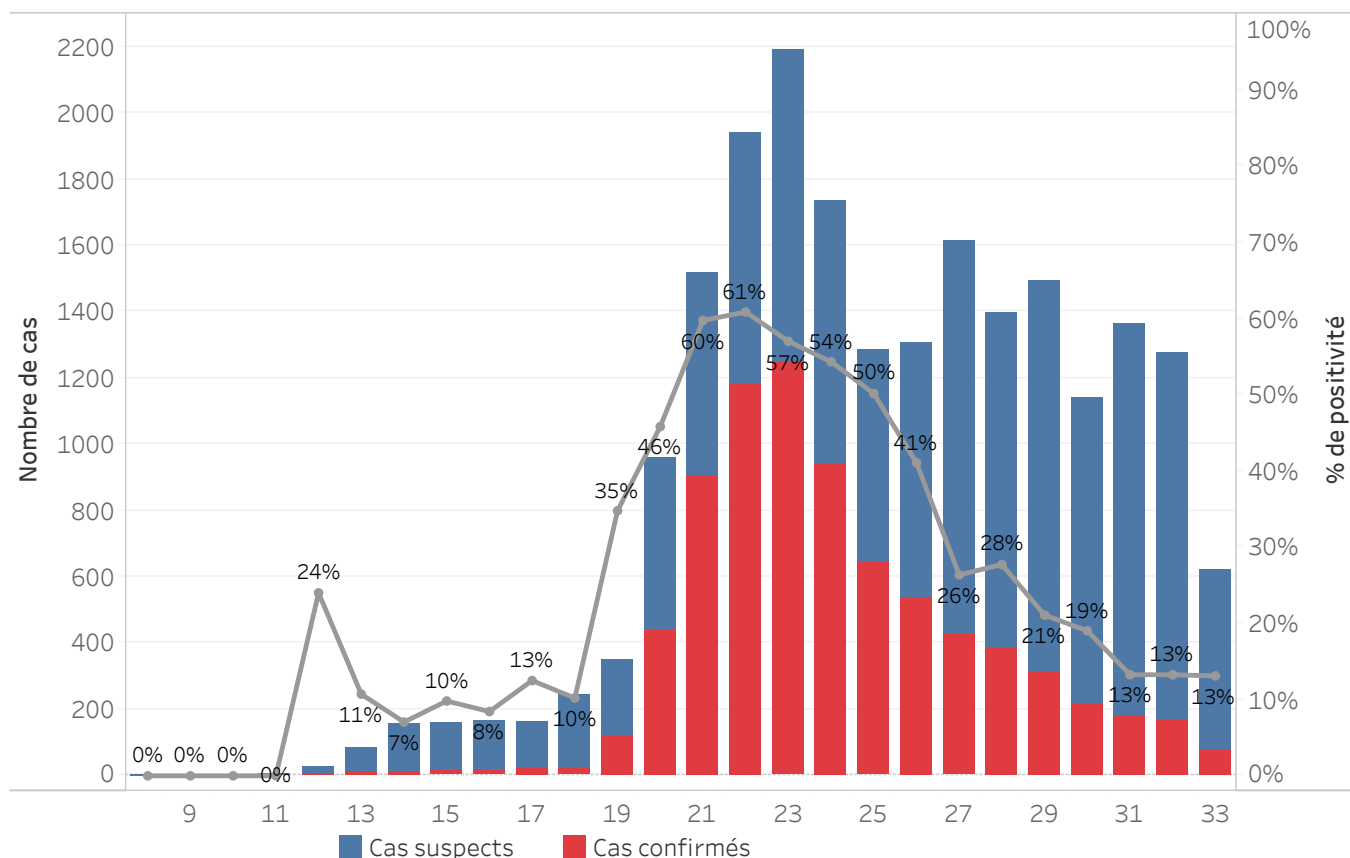
Graphique 2: Distribution des cas confirmés par groupe d'age et sexe au 15 aout 2020, Haiti



Graphique 3: Distribution des décès par groupe d'age et sexe au 15 aout 2020, Haiti



Graphique.4: Cas de COVID-19 par Semaine Epidémiologique, Haiti, 2020



Bilan des activités de la surveillance épidémiologique

Activités de surveillance	Période
	31 janv au 14 aout 2020
Nombre de voyageurs dépistés dans les aéroports (Toussaint L. et Cap-Haitien)	129,714
Nombre de voyageurs enregistrés après triage dans les Aéroports (Toussaint L. et Cap-Haitien)	47,727
Nombre de voyageurs enregistrés après triage à la frontière de Malpasse, Ouanaminthe, Anse à Pitre et Belladeres	87,080
Nombre de voyageurs dépistés dans les ports	66,196
Nombre de personnes placées en quarantaine institutionnelle	227
Nombre de personnes placées en quarantaine domiciliaire	1,842
Nombre de personnes placées en isolement	2,466
Nombre d'appels reçus de la population	50,111
Autres Activités	Période
	31 janv au 15 aout 2020
Nombre d'alertes recues	22,308
Nombre de cas suspects de COVID-19 notifiés	21,561
Nombre de cas suspects de COVID-19 investigués	21,561
Nombre de cas suspects testés	21,207
Nombre de cas positifs de COVID-19	7,897
Nombre de cas récupérés	5,235
Nombre de décès dus au COVID-19	196

Source: MSPP/DFI R

Graphique 5: Cas de COVID-19 par Département par SE, 2020

