

Numéro: 173

16/08/2020

6h00 pm

Surveillance de la COVID-19, Haïti, 2020

Cas confirmés de COVID-19 par Département et Commune
du 19/03/2020 au 16/08/2020

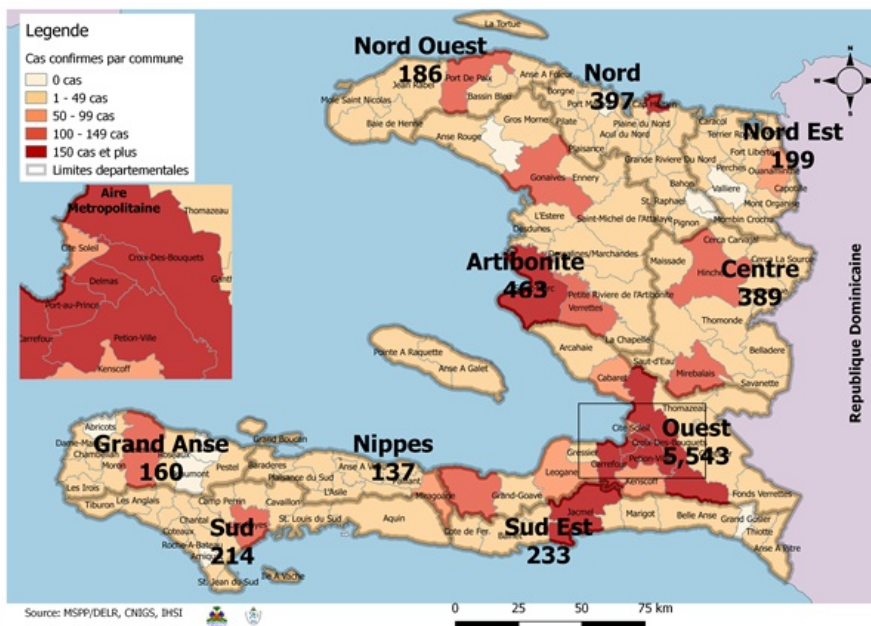
Au niveau mondial
au 16 août 2020:

21,294,845 cas confirmés, dont 761,779
décès ont été enregistrés, soit une létalité
de 3.57% Source: OMS

En Haïti:

- 21,686 cas suspects (125 nouveaux)
- 7,921 cas confirmés (24 nouveaux)
- 196 décès (0 nouveau)
- 5,235 (66%) cas récupérés
- Létalité: 2%

- De ces 7,921 cas confirmés, 41.6% sont
de sexe féminin et 58.4% de sexe
masculin



Tab.1: Cas confirmés et décès de COVID-19 par département
du 19 mars au 16 août 2020, Haïti

Département	Cas Cumulés.	Nouveaux cas (24h)	Décès Cumulés	Nouveaux décès (24h)	Taux de positivité	Taux de létalité
Ouest	5,543	12	81	0	37%	1%
Artibonite	463	2	38	0	38%	8%
Nord	397	4	25	0	43%	6%
Centre	389	0	6	0	43%	2%
Sud-Est	233	1	8	0	45%	3%
Sud	214	0	6	0	48%	3%
Nord-Est	199	4	5	0	24%	3%
Nord-Ouest	186	0	10	0	39%	5%
Grand Anse	160	0	12	0	41%	8%
Nippes	137	1	5	0	36%	4%
Grand Total	7,921	24	196	0	37%	2%

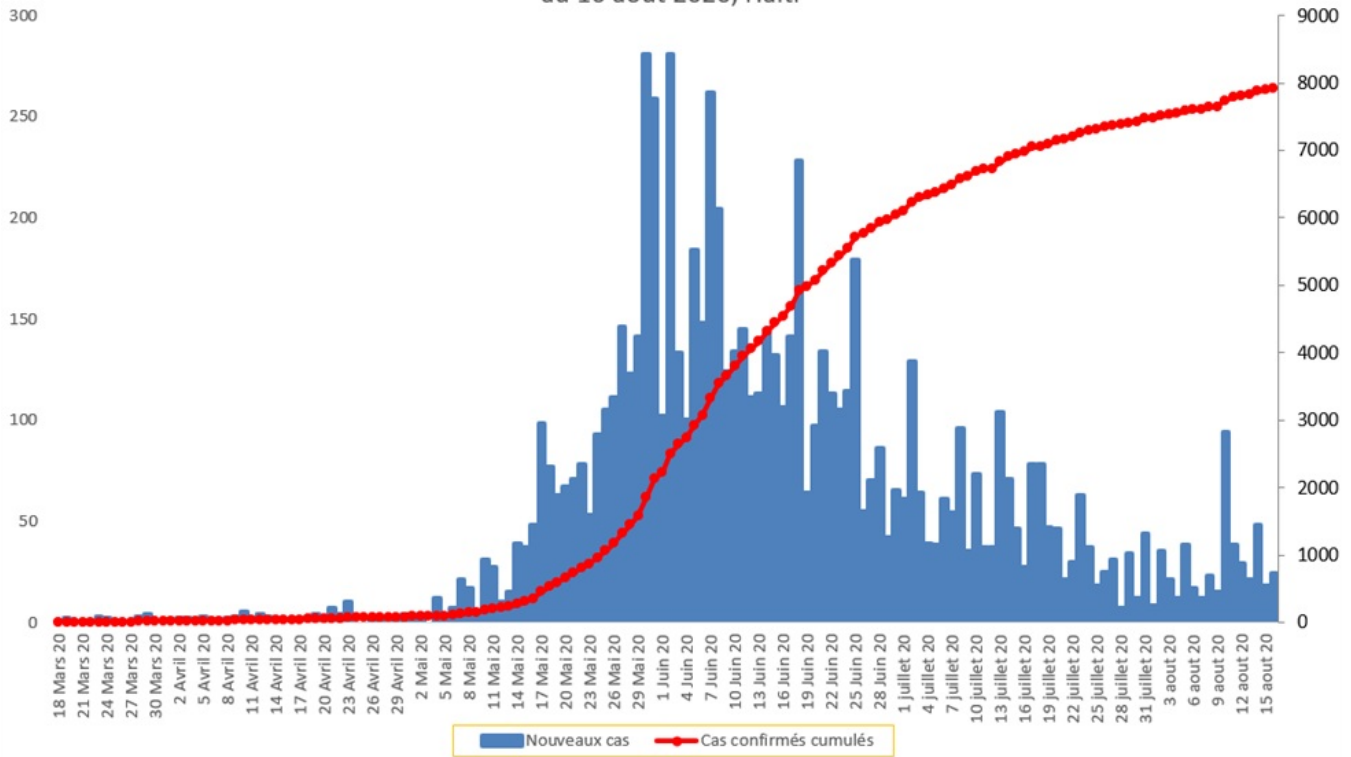
N-B. Les informations contenues dans ce rapport sont actualisées de manière quotidienne. Les données et analyses peuvent être modifiées après la classification finale des cas.

Tab.2: Distribution des cas confirmés de COVID-19 par Commune, Haiti, 2020

Département	Communes	Cas confirmés	Département	Communes	Cas confirmés	
Artibonite	Saint Marc	157	Nord-Est	Ouanaminthe	66	
	Verrettes	111		Caracol	37	
	Gonaives	104		Trou du Nord	28	
	Gros Morne	18		Fort Liberté	25	
	Marchand Dessalines	16		Mombin Crochu	18	
	Petite Riviere de l'Artibonite	14		Terrier Rouge	8	
	L'Estère	10		Perches	5	
	Saint Michel	9		Mont Organisé	5	
	Marmelade	6		Ferrier	2	
	Desdunes	6		Carice	2	
	Ennery	5		Capotille	2	
	Grande Saline	3		Ste Suzanne	1	
	La chapelle	2		Total	199	
	Anse Rouge	2		Nord-Ouest	Port de Paix	110
	Total	463			Saint Louis du Nord	21
Centre	Mirebalais	148	Bombardopolis		13	
	Hinche	135	Mole Saint Nicolas		12	
	Boucan Carré	30	Jean Rabel		12	
	Lascahobas	25	La Tortue		5	
	Belladere	18	Bassin Bleu		5	
	Thomonde	12	Chansolme		4	
	Savanette	6	Baie de Henne		2	
	Saut-d'Eau	5	Anse-a-Foleur		2	
	Cerca la Source	4	Total	186		
	Maissade	3	Ouest	Delmas	1,348	
	Cerca Cavajal	2		Port au Prince	1,122	
	Tomassique	1		Pétion Ville	826	
	Total	389		Tabarre	673	
	Grand Anse	Jeremie		127	Croix des Bouquets	534
		Anse d'hainault		16	Carrefour	425
Chambellan		7		Petit Goave	147	
Dame Marie		3		Cité Soleil	92	
Pestel		2		Cabaret	72	
Irois		2		Léogane	69	
Roseaux		1		Kenskoff	58	
Moron		1		Archaie	45	
Bonbon		1		Gressier	40	
Total		160		Anse a Galet	35	
Nippes	Miragoane	64		Grand Goave	14	
	Fond des Nègres	20	Cornillon	13		
	Baradères	12	Ganthier	12		
	Plaisance du Sud	10	Thomazeau	9		
	Anse-a-Veau	7	Fonds-Verrettes	6		
	Petite Riviere des Nippes	6	Pointe à Raquette	3		
	Petit Trou de Nippes	6	Total	5,543		
	L'Asile	5	Sud	Cayes	122	
	Paillant	4		Aquin	22	
	Arnaud	2		Saint Louis du Sud	11	
Grand Boucan	1	Les Anglais		10		
Total	137	Port Salut		8		
Nord	Cap Haitien	244		Torbeck	7	
	Limbé	32		Chardonnières	6	
	Pignon	18		Camp-Perrin	6	
	Milot	14		Port-à-Piment	5	
	Grande Riviere du Nord	14		Tiburon	4	
	Plaine du Nord	12		Coteaux	3	
	Limonade	11		St Jean du Sud	2	
	Borgne	11		Ile-a-Vache	2	
	Plaisance du Nord	10		Chantal	2	
	Quartier Morin	8		Cavaillon	2	
	Pilate	8	Roche à Bateau	1		
	Port Margot	5	Maniche	1		
	Acul du Nord	5	Total	214		
	Dondon	3	Sud-Est	Jacmel	178	
	Saint Raphael	1		Bainet	14	
	Bahon	1		Cote de Fer	13	
	Total	397		Thiotte	7	
				La Vallée de Jacmel	7	
				Marigot	5	
				Anse a Pitre	4	
		Belle Anse		3		
		Cayes-Jacmel		2		
		Total		233		

N-B. Les informations contenues dans ce rapport sont actualisées de manière quotidienne. Les données et analyses peuvent être modifiées après la classification finale des cas.

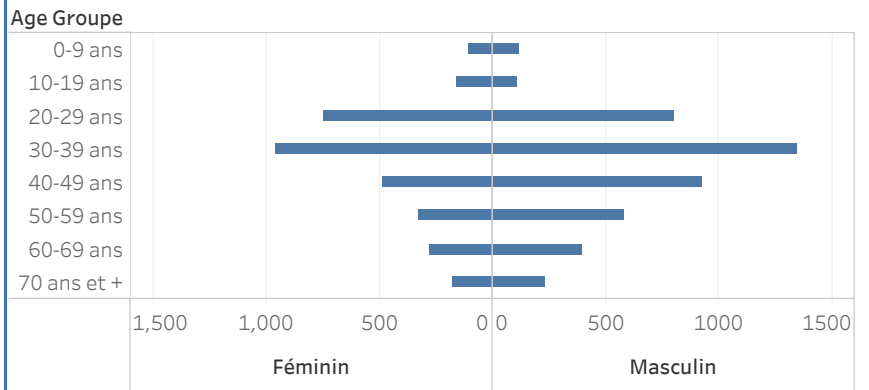
Graphique.1 Evolution quotidienne des cas confirmés de COVID-19 au 16 aout 2020, Haiti



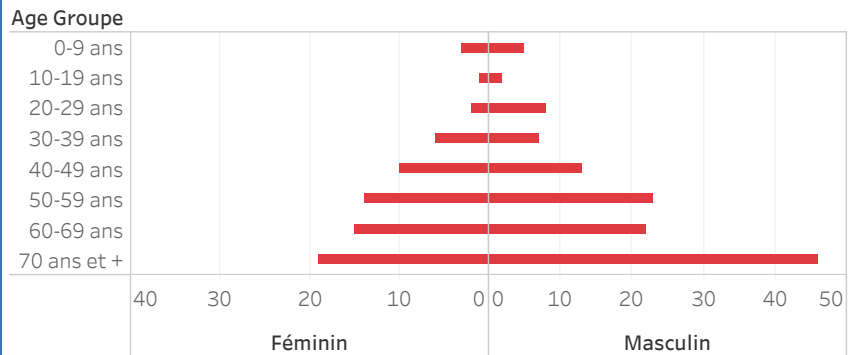
Tab.3: Distribution des cas et décès de COVID-19 par groupe d'age au 16 aout 2020, Haiti

Age Groupe	Cas Confirmés	Décès Cumulés	Taux de létalité
0-9 ans	223	8	4%
10-19 ans	270	3	1%
20-29 ans	1,553	10	1%
30-39 ans	2,315	13	1%
40-49 ans	1,439	23	2%
50-59 ans	944	37	4%
60-69 ans	707	37	5%
70 ans et +	470	65	14%
Grand Total	7,921	196	2%

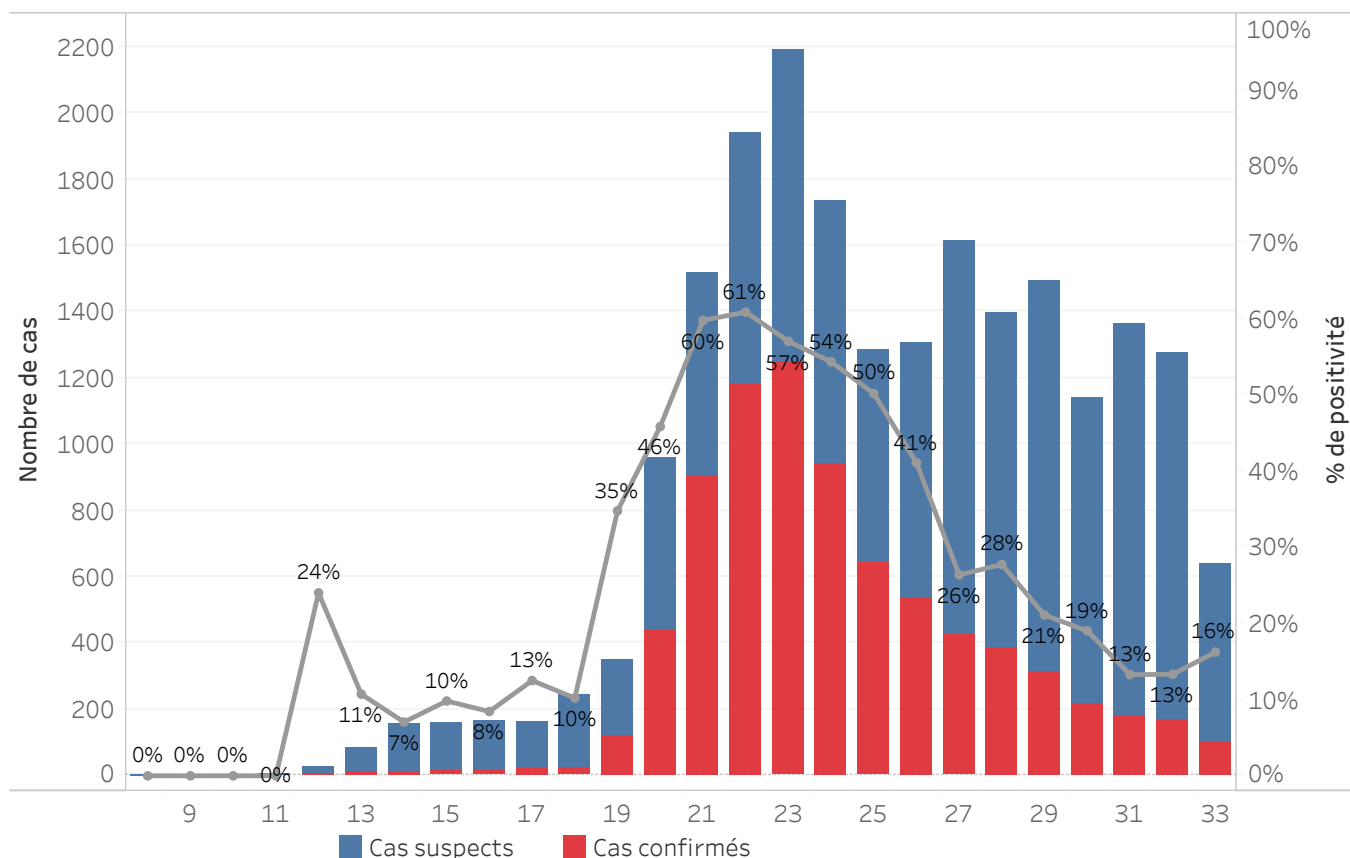
Graphique 2: Distribution des cas confirmés par groupe d'age et sexe au 16 aout 2020, Haiti



Graphique 3: Distribution des décès par groupe d'age et sexe au 16 aout 2020, Haiti



Graphique.4: Cas de COVID-19 par Semaine Epidémiologique, Haiti, 2020



Bilan des activités de la surveillance épidémiologique

Activités de surveillance	Période
	31 janv au 15 aout 2020
Nombre de voyageurs dépistés dans les aéroports (Toussaint L. et Cap-Haitien)	130,988
Nombre de voyageurs enregistrés après triage dans les Aéroports (Toussaint L. et Cap-Haitien)	49,001
Nombre de voyageurs enregistrés après triage à la frontière de Malpasse, Ouanaminthe, Anse à Pitre et Belladeres	87,298
Nombre de voyageurs dépistés dans les ports	66,196
Nombre de personnes placées en quarantaine institutionnelle	226
Nombre de personnes placées en quarantaine domiciliaire	1,429
Nombre de personnes placées en isolement	2,466
Nombre d'appels reçus de la population	50,111
Autres Activités	Période
	31 janv au 16 aout 2020
Nombre d'alertes recues	22,433
Nombre de cas suspects de COVID-19 notifiés	21,686
Nombre de cas suspects de COVID-19 investigués	21,686
Nombre de cas suspects testés	21,400
Nombre de cas positifs de COVID-19	7,921
Nombre de cas récupérés	5,235
Nombre de décès dus au COVID-19	196

Source: MSPP/DFI R

Graphique 5: Cas de COVID-19 par Département par SE, 2020

