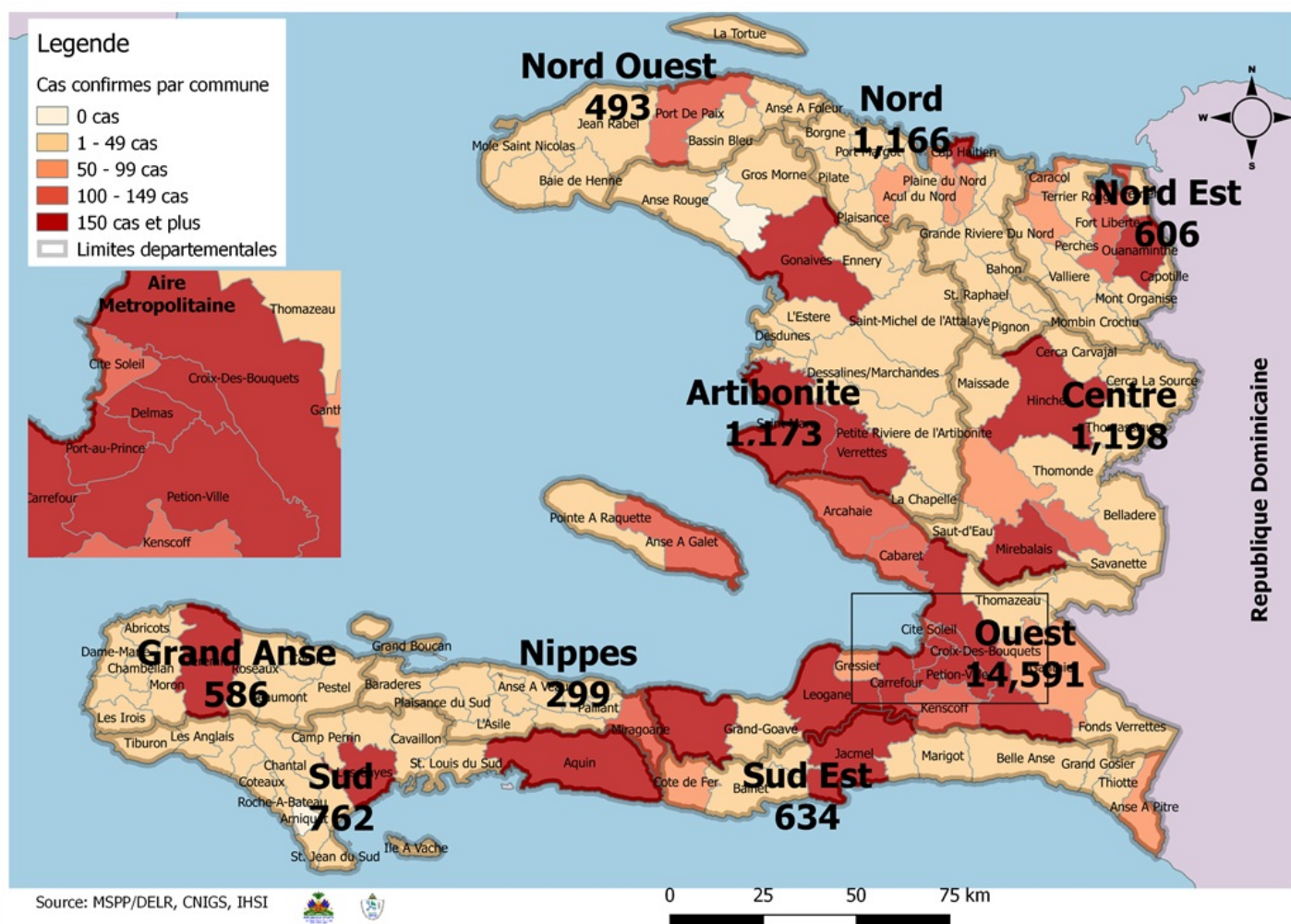


**SITUATION ÉPIDÉMIOLOGIQUE DE LA COVID-19 AU 18 SEPTEMBRE 2021, HAÏTI**

**INDICATEURS**

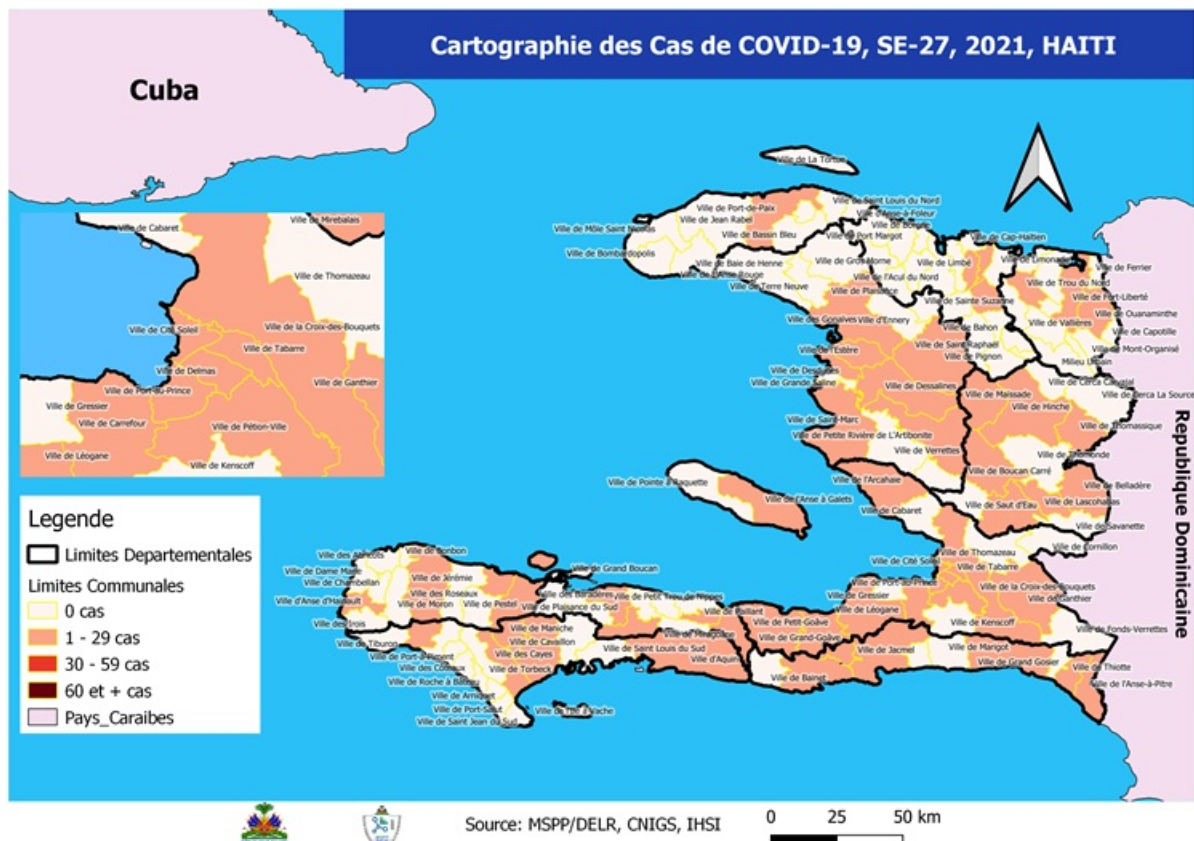


**Cas confirmés de COVID-19 par Département et Commune du 19/03/2020 au 18/09/2021**



**Tab.1: Cas confirmés et décès de COVID-19 par département du 19 mars 2020 au 18 Septembre 2021, Haïti**

Département	Cas Cumulés.	Nouveaux cas (24h)	Décès Cumulés	Nouveaux décès (24h)	Taux de positivité	Taux de létalité
Ouest	14,591	13	304	0	18.7%	2.08%
Centre	1,198	0	39	0	18.0%	3.26%
Artibonite	1,173	3	61	0	16.2%	5.20%
Nord	1,166	0	68	0	20.7%	5.83%
Sud	762	1	40	0	19.3%	5.25%
Sud-Est	634	3	20	0	18.3%	3.15%
Nord-Est	606	0	11	0	12.5%	1.82%
Grand Anse	586	2	18	0	17.6%	3.07%
Nord-Ouest	493	0	24	0	18.4%	4.87%
Nippes	299	0	22	0	18.6%	7.36%
Grand Total	21,508	22	607	0	18.3%	2.82%



**Tab.2: Distribution des cas et décès confirmés de COVID-19 par Commune, Haiti, 2021**

Département	Communes	2021				Département	Communes	2021			
		Cas Cumulés.	Nouveaux cas (24h)	Décès Cumulés	Nouveaux décès (24h)			Cas Cumulés.	Nouveaux cas (24h)	Décès Cumulés	Nouveaux décès (24h)
Artibonite	Saint Marc	191	0	5	0	Nord-Est	Ouanaminthe	76	0	2	0
	Gonaives	142	0	0	0		Fort Liberté	79	0	1	0
	Verrettes	121	3	10	0		Caracol	48	0	0	0
	Petite Riviere de l'Artibonite	26	0	3	0		Trou du Nord	37	0	1	0
	Gros Morne	22	0	2	0		Mombin Crochu	23	0	0	0
	Marchand Dessalines	21	0	2	0		Terrier Rouge	15	0	1	0
	L'Estère	19	0	0	0		Mont Organisé	8	0	0	0
	Saint Michel	18	0	0	0		Capotille	2	0	0	0
	Desdunes	7	0	0	0		Vallières	1	0	0	0
	La Chapelle	6	0	0	0		Sainte Suzanne	1	0	0	0
	Marmelade	4	0	0	0		Ferrier	1	0	0	0
	Ennery	2	0	0	0		Carice	1	0	0	0
	Grande Saline	1	0	0	0		Total	292	0	5	0
	Total	580	3	22	0		Nord-Ouest	Port de Paix	174	0	10
Centre	Mirebalais	294	0	14	0	Jean Rabel		24	0	0	0
	Lascahobas	105	0	5	0	La Tortue		23	0	0	0
	Hinche	93	0	1	0	Saint Louis du Nord		12	0	0	0
	Boucan Carré	57	0	3	0	Bassin Bleu		12	0	0	0
	Cerca la source	43	0	1	0	Mole Saint Nicolas		8	0	1	0
	Saut-d'Eau	27	0	0	0	Bombardopolis		6	0	1	0
	Thomonde	21	0	0	0	Chansolme		3	0	0	0
	Belladère	21	0	1	0	Anse-a-Foleur		2	0	0	0
	Savanette	13	0	1	0	Total		264	0	12	0
	Thomassique	10	0	0	0	Ouest	Delmas	2,008	4	48	0
Maissade	6	0	0	0	Pétion Ville		1,721	1	41	0	
Total	690	0	26	0	Port au Prince		1,098	0	24	0	
Grand Anse	Jérémie	335	2	5	0		Croix des Bouquets	877	1	28	0
	Corail	20	0	0	0		Tabarre	862	4	26	0
	Anse d'Hainault	16	0	0	0		Carrefour	397	0	15	0
	Pestel	11	0	0	0		Léogane	116	0	3	0
	Roseaux	8	0	0	0		Cité Soleil	99	0	4	0
	Dame Marie	7	0	0	0		Anse a Galet	88	0	2	0
	Bonbon	4	0	0	0		Kenskoff	79	0	1	0
	Irois	3	0	0	0		Petit Goave	77	0	2	0
	Moron	2	0	0	0		Archaie	56	1	0	0
	Chambellan	1	0	0	0		Cabaret	43	1	0	0
	Beaumont	1	0	0	0		Gressier	41	0	3	0
	Abricots	1	0	0	0	Ganthier	32	0	1	0	
	Chambelan	1	0	0	0	Cornillon	15	0	0	0	
	Total	410	2	5	0	Grand Goave	13	0	2	0	
Nippes	Miragoane	66	0	6	0	Thomazeau	10	0	0	0	
	L'Asile	38	0	3	0	Pointe à Raquette	9	0	0	0	
	Fond des Nègres	13	0	1	0	Fond-Verrettes	5	1	0	0	
	Petite Riviere des Nippes	7	0	1	0	Total	7,646	13	200	0	
	Fonds des Nègres	6	0	1	0	Sud	Cayes	253	0	19	0
	Anse-a-Veau	5	0	0	0		Aquin	123	1	8	0
	Paillant	5	0	1	0		Torbeck	28	0	3	0
	Plaisance du Sud	5	0	1	0		Les Anglais	18	0	0	0
	Barradères	3	0	1	0		Port-à-Piment	17	0	0	0
	Petit Trou de Nippes	1	0	1	0		Cavaillon	15	0	2	0
Petite Rivière des Nippes	1	0	1	0	Camp-Perrin		11	0	1	0	
Total	150	0	17	0	Chantal		8	0	1	0	
Nord	Cap Haitien	291	0	13	0		Saint Louis du Sud	7	0	0	0
	Milot	45	0	8	0		Coteaux	7	0	0	0
	Plaine du Nord	30	0	3	0		Port Salut	6	0	0	0
	Quartier Morin	26	0	6	0		Tiburon	3	0	0	0
	Pignon	19	0	0	0		Maniche	2	0	0	0
	Limonade	15	0	0	0		Saint Jean du Sud	1	0	0	0
	Grande Rivière du Nord	16	0	0	0	Chardonnières	1	0	0	0	
	Limbé	13	0	0	0	Total	500	1	34	0	
	Plaisance du Nord	7	0	0	0	Sud-Est	Jacmel	172	0	8	0
	Dondon	6	0	2	0		Anse à Pitres	52	2	1	0
	Acul du Nord	8	0	0	0		Cote de Fer	35	0	1	0
	Ranquitte	5	0	0	0		Bainet	31	0	0	0
	Port Margot	4	0	0	0		Thiotte	27	1	0	0
	Pilate	1	0	0	0		Marigot	20	0	0	0
	La Victoire	1	0	0	0		Cayes-Jacmel	10	0	0	0
	Borgne	1	0	1	0		Belle Anse	6	0	0	0
Bas-Limbé	1	0	1	0	Grand Gosier		3	0	1	0	
Total	489	0	34	0	Côte de Fer		3	0	0	0	
					La Vallée de Jacmel	1	0	0	0		
					Total	360	3	11	0		

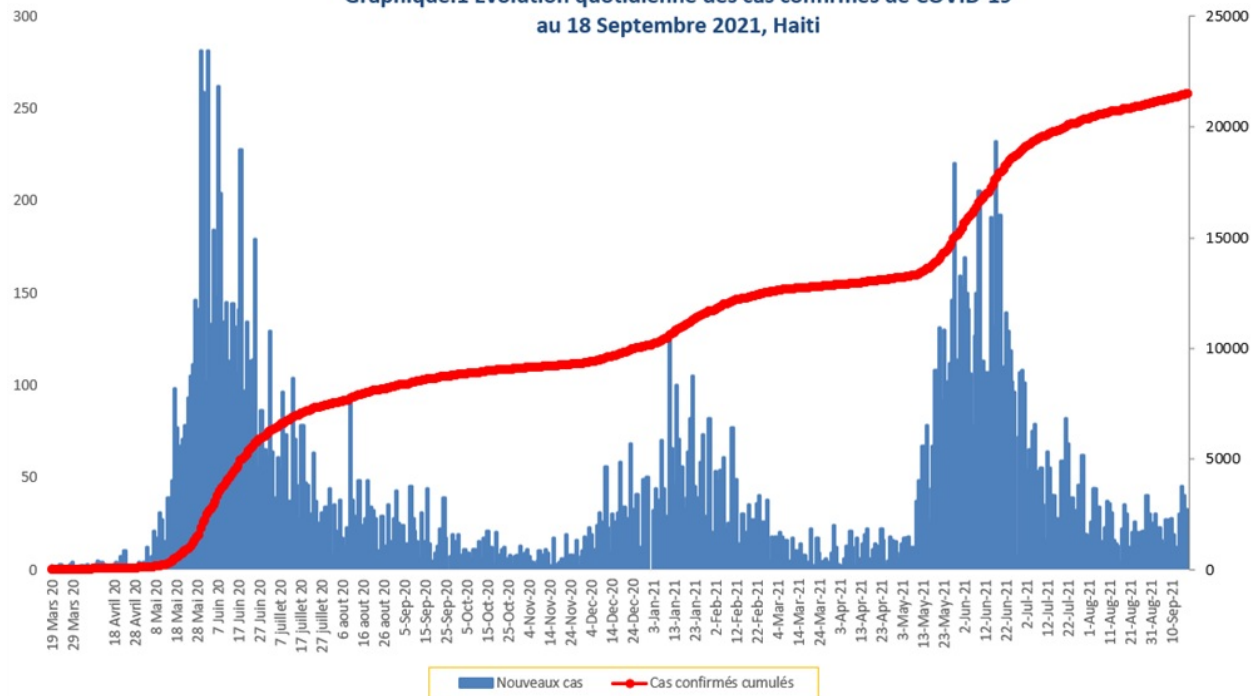
N-B. Les informations contenues dans ce rapport sont actualisées de manière quotidienne. Les données et analyses peuvent être modifiées après la classification finale des cas.

**Tab.3: Distribution des cas et décès confirmés de COVID-19 par Commune, Haiti, 2020**

Département Communes	2020		Département Communes	2020				
	Cas Cumulés.	Décès Cumulés		Cas Cumulés.	Décès Cumulés			
<b>Artibonite</b>	Saint Marc	198	18	<b>Nord-Est</b>	Ouanaminthe	107	2	
	Verrettes	142	6		Caracol	50	0	
	Gonaives	132	10		Fort Liberté	44	2	
	Gros Morne	23	1		Trou du Nord	39	1	
	Petite Riviere de l'Artibonite	22	1		Mombin Crochu	21	0	
	Marchand Dessalines	19	0		Terrier Rouge	16	0	
	Saint Michel	18	0		Mont Organisé	11	0	
	L'Estère	13	0		Perches	6	0	
	Desdunes	7	1		Sainte Suzanne	5	0	
	Ennery	6	1		Carice	5	1	
	Marmelade	6	0		Ferrier	5	0	
	Grande Saline	3	1		Capotille	4	0	
	Anse Rouge	2	0		Vallières	1	0	
	La chapelle	2	0		<b>Total</b>	<b>314</b>	<b>6</b>	
	<b>Total</b>	<b>593</b>	<b>39</b>		<b>Nord-Ouest</b>	Port de Paix	133	7
<b>Centre</b>	Hinche	179	1	Saint Louis du Nord		28	2	
	Mirebalais	175	4	Bombardopolis		17	1	
	Boucan Carré	34	0	Jean Rabel		15	0	
	Lascahobas	34	3	Mole Saint Nicolas		13	1	
	Belladère	25	2	La Tortue		8	0	
	Thomonde	16	1	Bassin Bleu		7	0	
	Savanette	14	0	Chansolme		4	1	
	Saut-d'Eau	10	0	Baie de Henne		2	0	
	Maissade	6	0	Anse-a-Foleur		2	0	
	Cerca la Source	6	2	<b>Total</b>	<b>229</b>	<b>12</b>		
	Cerca Cavajal	5	0	<b>Ouest</b>	Delmas	1,665	24	
	Thomassique	4	0		Port au Prince	1,269	22	
	<b>Total</b>	<b>508</b>	<b>13</b>		Pétion Ville	1,260	15	
	<b>Grand Anse</b>	Jérémie	143		9	Tabarre	791	7
		Anse d'hainault	16		1	Croix des Bouquets	704	8
Chambellan		7	1		Carrefour	493	6	
Dame Marie		3	1		Petit Goave	157	3	
Irois		2	0		Cité Soleil	106	2	
Pestel		2	0		Léogane	91	1	
Roseaux		1	0		Cabaret	88	1	
Bonbon		1	0		Kenskoff	71	3	
Moron		1	1		Arcahaie	59	5	
<b>Total</b>		<b>176</b>	<b>13</b>		Gressier	53	2	
<b>Nippes</b>	Miragoane	68	1		Anse a Galet	40	2	
	Fond des Nègres	20	0		Ganthier	36	2	
	Baradères	13	0	Cornillon	17	0		
	Anse-a-Veau	10	1	Grand Goave	17	1		
	Plaisance du Sud	10	1	Thomazeau	14	0		
	L'Asile	8	0	Fond-Verrettes	10	0		
	Petit Trou de Nippes	7	0	Pointe à Raquette	4	0		
	Petite Riviere des Nippes	6	0	<b>Total</b>	<b>6,945</b>	<b>104</b>		
	Paillant	4	0	<b>Sud</b>	Cayes	138	4	
	Arnaud	2	1		Aquin	38	0	
	Grand Boucan	1	1		Saint Louis du Sud	12	1	
	<b>Total</b>	<b>149</b>	<b>5</b>		Torbeck	10	1	
<b>Nord</b>	Cap Haitien	394	22		Les Anglais	10	0	
	Limbé	56	3		Port Salut	9	0	
	Milot	28	1		Port-à-Piment	9	0	
	Pignon	26	2		Camp-Perrin	8	0	
	Plaisance du Nord	22	1		Tiburon	6	0	
	Plaine du Nord	22	3		Chardonnières	6	0	
	Port Margot	20	0		Coteaux	5	0	
	Borgne	20	0		Cavaillon	3	0	
	Pilate	19	0		St Jean du Sud	2	0	
	Grande Rivière du Nord	18	1		Ile-a-Vache	2	0	
	Quartier Morin	15	0		Chantal	2	0	
	Acul du Nord	12	0	Roche à Bateau	1	0		
	Limonade	12	0	Maniche	1	0		
	Dondon	6	0	<b>Total</b>	<b>262</b>	<b>6</b>		
	Saint Raphael	4	0	<b>Sud-Est</b>	Jacmel	204	8	
	Bahon	3	1		Bainet	16	0	
	<b>Total</b>	<b>677</b>	<b>34</b>		Cote de Fer	14	1	
					Thiotte	10	0	
					Anse à Pitres	9	0	
					Marigot	8	0	
			La Vallée de Jacmel		7	0		
			Belle Anse		4	0		
			Cayes-Jacmel		2	0		
			<b>Total</b>		<b>274</b>	<b>9</b>		

N-B. Les informations contenues dans ce rapport sont actualisées de manière quotidienne. Les données et analyses peuvent être modifiées après la classification finale des cas.

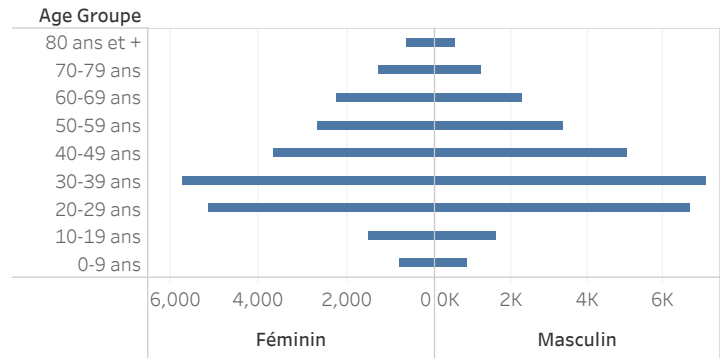
**Graphique.1 Evolution quotidienne des cas confirmés de COVID-19 au 18 Septembre 2021, Haiti**



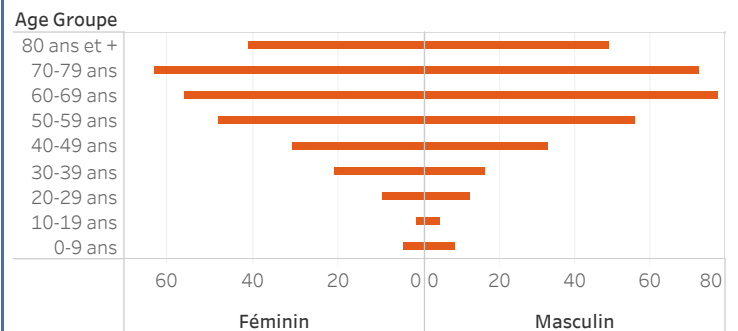
**Tab.4: Distribution des cas et décès de COVID-19 par groupe d'age du 19 mars 2020 au 18 Septembre 2021, Haiti**

Age Groupe	Cas Confirmés	Nouveaux cas (24h)	Décès Cumulés	Nouveaux décès (24h)	Taux de létalité
0-9 ans	482	0	13	0	2.70%
10-19 ans	884	1	6	0	0.68%
20-29 ans	3,756	5	22	0	0.59%
30-39 ans	5,524	5	37	0	0.67%
40-49 ans	3,894	3	64	0	1.64%
50-59 ans	2,776	1	104	0	3.75%
60-69 ans	2,205	3	135	0	6.12%
70-79 ans	1,330	1	136	0	10.23%
80 ans et +	657	3	90	0	13.70%
<b>Grand Total</b>	<b>21,508</b>	<b>22</b>	<b>607</b>	<b>0</b>	<b>2.82%</b>

**Graphique 2: Distribution des cas confirmés par groupe d'age et sexe du 19 mars 2020 au 18 Septembre 2021, Haiti**



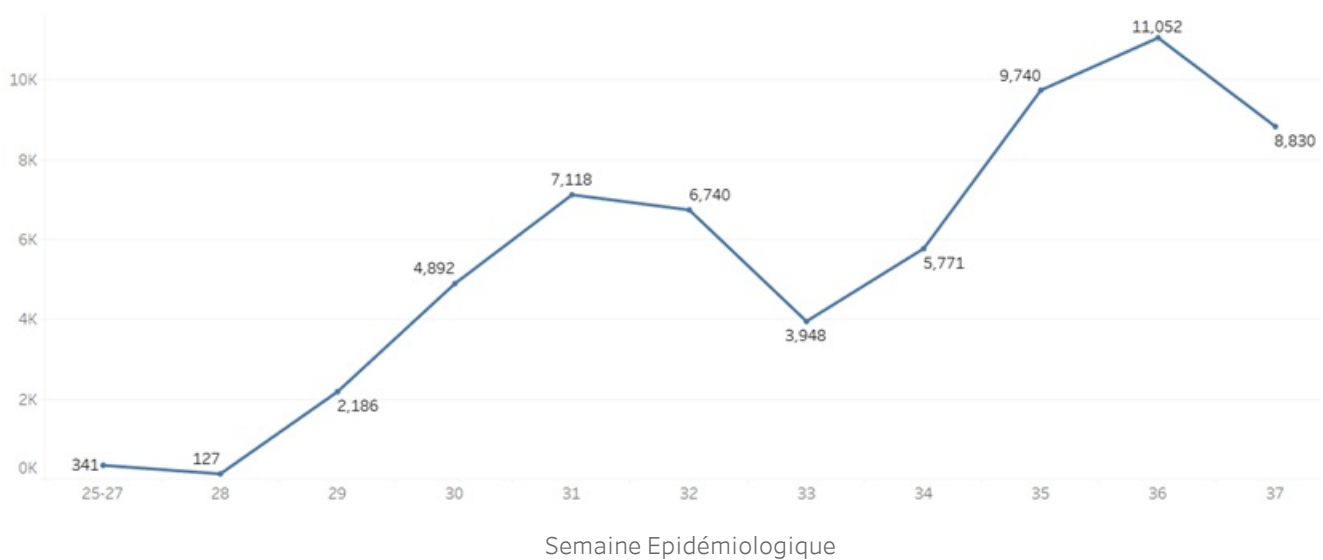
**Graphique 3: Distribution des décès par groupe d'age et sexe du 19 mars 2020 au 18 Septembre 2021, Haiti**



**Tab.5: Distribution des cas hospitalisés par département, 18 Septembre 2021, Haiti**

	Nouveaux cas hospitalisés	Total cas confirmés hospitalisés	Total cas confirmés en Soins Intensifs
Ouest	5	22	12
Sud	1	9	0
Artibonite	0	0	0
Centre	0	20	10
Grand Anse	0	0	0
Nippes	0	0	0
Nord	0	4	0
Nord Est	0	0	0
Nord Ouest	0	4	0
Sud Est	0	0	0
<b>Total</b>	<b>6</b>	<b>59</b>	<b>22</b>

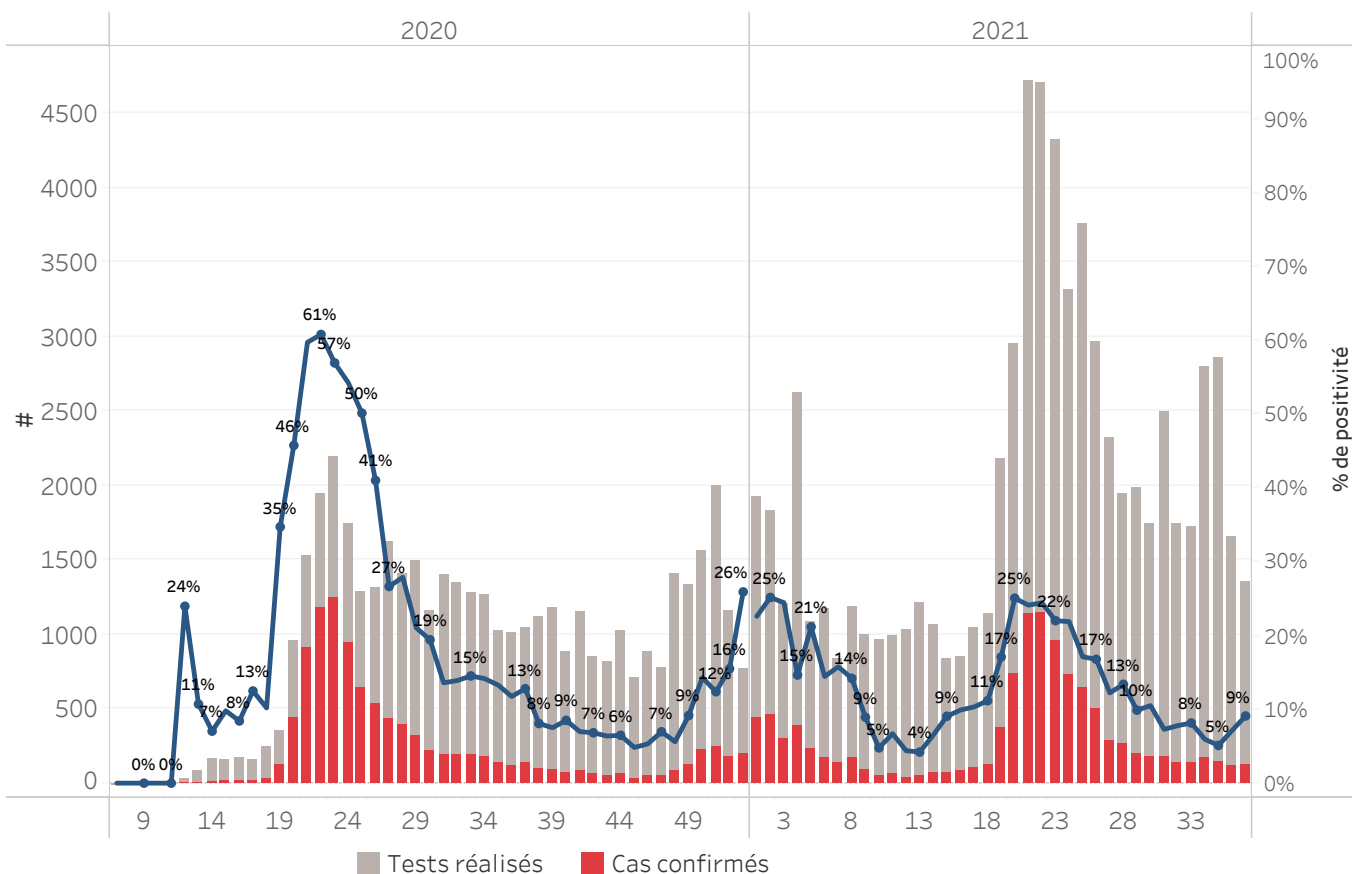
**Graphique 4.: Nombre de personnes vaccinées par SE, Haiti, 2021**



**Tab. 6: Nombre de personnes vaccinées par Département au 18 Septembre 2021, Haiti**

Departem..	Jhonson	Moderna
OUEST	341	35,875
NORD		5,882
ARTIBONITE		4,923
CENTRE		3,190
Grande Anse		2,843
SUD		2,689
SUD-EST		2,336
NORD-EST		1,155
NIPPES		839
NORD-OUEST		672
Grand Total	341	60,404

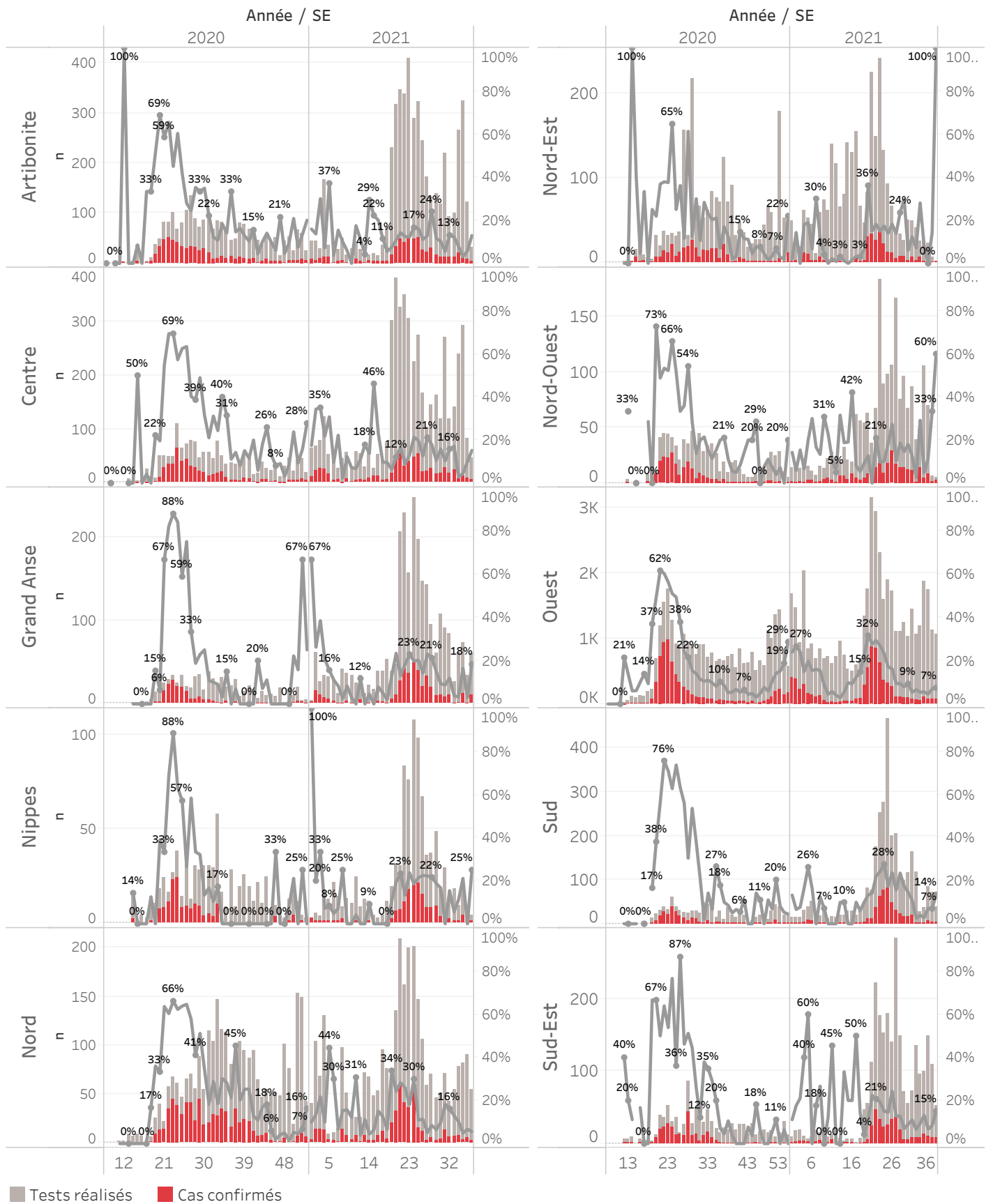
Graphique.4: Cas de COVID-19 par Semaine Epidémiologique, Haiti, 2020



Bilan des activités de la surveillance épidémiologique	
Activités de surveillance	Période
	31 janv 2020 au 18 Sept 2021
Nombre de voyageurs dépistés dans les aéroports ( Toussaint L. et Cap-Haitien)	527,097
Nombre de voyageurs enregistrés après triage dans les Aéroports ( Toussaint L. et Cap-Haitien)	444,852
Nombre de voyageurs enregistrés après triage à la frontière de Malpasse, Ouanaminthe, Anse à Pitre et Belladères	209,365
Nombre de voyageurs dépistés dans les ports	66,234
Nombre de personnes placées en quarantaine institutionnelle	2,287
Nombre de personnes placées en quarantaine domiciliaire	4,728
Nombre de personnes placées en isolement	1,611
Nombre d'appels reçus de la population	50,111
Autres Activités	Période
	31 janv 2020 au 18 Sept 2021
Nombre d'alertes reçues	83,721
Nombre de tests réalisés	117,359
Total cas positifs de COVID-19	21,508
Nombre de cas positifs de COVID-19 (PCR)	18,654
Nombre de cas positifs de COVID-19 (TDR-ag)	2,854
Nombre de cas récupérés	19,290
Nombre de décès dus à la COVID-19	607
Nombre de cas positif de COVID-19 Hospitalisés	3,798

Source: MSPP/DEL R

Graphique 5: Cas de COVID-19 par Département par SE, 2020-2021, Haiti



■ Tests réalisés ■ Cas confirmés



### **Cas suspect de COVID-19**

Toute personne répondant aux critères cliniques et/ou épidémiologiques OU laboratoire

#### **A- Critères cliniques**

Toute personne présentant une fièvre supérieure ou égale à 38 degrés Celsius, ou un antécédent récent de fièvre (dans les 14 derniers jours), accompagnée ou pas de toux avec ou sans difficultés respiratoires, de courbatures, de céphalée inexpliquée.

Ou

Toute personne présentant une altération subite du goût (dysgueusie ou agueusie) ou de l'odorat (hyposmie ou anosmie) sans rhinite associée

Ou

Toute personne chez qui un clinicien (Médecin ou Infirmière) suspecte la COVID-19.

**Chez les enfants** : Tous les signes ci-haut cités et/ou altération de l'état général, diarrhée ou fièvre isolée surtout chez l'enfant de moins de 3 mois.

#### **B- Critères épidémiologiques**

Toute personne en provenance d'une zone à risque de COVID-19 et/ou ayant un lien avec un cas confirmé

#### **C- Critères de laboratoire**

Toute personne asymptomatique ne répondant pas aux critères épidémiologiques avec un test de diagnostic rapide de détection des antigènes (TRA) du SARS-CoV-2 positif

### **Cas confirmé de COVID-19**

Toute personne avec un Test d'Amplification d'Acide Nucléique (TAAN) **positif** (Rt-PCR)

Ou

Toute personne symptomatique avec un test de diagnostic rapide de détection des antigènes (TDR-Ag) du SARS-CoV-2 positif

Ou

Toute personne asymptomatique répondant aux critères épidémiologiques avec un test de diagnostic rapide de détection des antigènes (TDR-Ag/TRA) du SARS-CoV-2 positif

**N-B : Seuls les Tests de Diagnostics Rapides Antigéniques validés par l'OMS et autorisés par le Laboratoire National de Santé Public (LNSP) sont acceptés dans le cadre de la surveillance et de la prise en charge de la COVID-19**

### **Cas récupéré ou déclaré rétabli de COVID-19**

Un cas de COVID-19 est déclaré « récupéré » ou « rétabli » dans les situations suivantes :

1. Personnes symptomatiques (malades) testées positives : au moins 10 jours depuis la disparition des signes de maladie avec ou sans un nouveau test négatif (reprise du test si possible).
- Ou
2. Personnes asymptomatiques (non malades) testées positives : 10 jours sans apparition de signe de maladie avec ou sans un nouveau test négatif (reprise du test si possible).

### **Décès du à la COVID-19**

Décès survenant chez un cas confirmé (par TAAN ou TDR-ag) ou par confirmation post mortem de COVID-19, sauf s'il existe une autre cause de décès claire qui ne peut pas être liée à la maladie de COVID-19 (par exemple, un traumatisme).